

-  
-

# **STRATEGIJA RAZVOJA OPĆINE TRPINJA**

## **za razdoblje od 2020.-2024. godine**

---

Naručitelj Općina Trpinja

Pitanja u vezi sa sadržajem ovoga dokumenta  
molimo uputiti na adresu:

MICRO projekt d.o.o.  
Ruđera Boškovića 15, 21000 Split  
T: 021 555 400  
F: 021 555 406  
E: [info@ultimativa.com](mailto:info@ultimativa.com)  
W: [www.ultimativa.com](http://www.ultimativa.com)

#### Zaštita prava

Sadržaji što su ovdje izneseni izrađeni su isključivo za Općinu Trpinja. MICRO projekt d.o.o. je izradio ovaj dokument za potrebe Općine Trpinja u skladu sa zahtjevima Naručitelja, Općine Trpinja, samo za njegovu specifičnu primjenu. Ostale osobe koje koriste informacije iz ovoga dokumenta čine to na vlastitu odgovornost i vlastiti rizik.

© MICRO projekt d.o.o., 2020.

Sva prava pridržana.

Sadržaj ovoga dokumenta zaštićen je autorskim pravima. Izmjene, kraćenja, proširenja i nadopune moguće su samo uz prethodnu pisanu suglasnost društva s ograničenom odgovornošću MICRO projekt d.o.o., Split. Umnožavanje je dopušteno samo uz uvjet da na svakom primjerku ostane otisnuta gornja napomena o autorskim pravima. Objavljivanje ili prevođenje dopušteno je samo uz prethodni pisani pristanak društva s ograničenom odgovornošću MICRO projekt d.o.o., Split.

U Splitu, veljača 2020.

**MICRO projekt**

# SADRŽAJ

|  |           |
|--|-----------|
| <b>UVOD</b> .....  | <b>5</b>  |
| <b>1 KORIŠTENI METODOLOŠKI PRISTUP</b> .....                                 | <b>6</b>  |
| <b>2 ANALIZA STANJA</b> .....  | <b>7</b>  |
| <b>2.1 OPĆI PODACI</b> .....   | <b>7</b>  |
| 2.1.1 GEOGRAFSKI POLOŽAJ I PROSTORNO UREĐENJE .....                          | 7         |
| 2.1.2 KLIMA.....   | 8         |
| 2.1.3 POVIJEST I KULTURNA BAŠTINA.....                                       | 8         |
| 2.1.4 PROMETNA POVEZANOST .....  | 9         |
| 2.1.5 DEMOGRAFSKA ANALIZA .....  | 10        |
| <b>2.2 GOSPODARSTVO</b> .....  | <b>15</b> |
| 2.2.1 ANALIZA POSLOVNIH SUBJEKATA.....                                       | 15        |
| 2.2.2 POLJOPRIVREDA I RURALNI RAZVOJ.....                                    | 20        |
| 2.2.3 TURIZAM .....  | 22        |
| 2.2.4 TRŽIŠTE RADA.....  | 23        |
| <b>2.3 DRUŠTVENE DJELATNOSTI</b> .....                                       | <b>29</b> |
| 2.3.1 SOCIJALNA SKRB .....   | 29        |
| 2.3.2 ZDRAVSTVO.....   | 29        |
| 2.3.3 ODGOJ I OBRAZOVANJE.....   | 30        |
| 2.3.4 KULTURA I ZAŠTITA KULTURNE BAŠTINE .....                               | 33        |
| 2.3.5 SPORT I REKREACIJA .....   | 36        |
| 2.3.6 RELIGIJA .....   | 36        |
| 2.3.7 JAVNI RED I SIGURNOST .....  | 37        |
| 2.3.8 STANOVANJE I JAVNE ZGRADE .....  | 37        |
| <b>2.4 ZAŠTITA OKOLIŠA I INFRASTRUKTURA</b> .....                            | <b>39</b> |
| 2.4.1 ZAŠTITA OKOLIŠA .....  | 39        |
| 2.4.2 INFRASTRUKTURA.....  | 40        |
| 2.4.3 ENERGETSKA INFRASTRUKTURA .....  | 42        |
| 2.4.4 KOMUNALNA INFRASTRUKTURA.....  | 43        |
| <b>2.5 INSTITUCIJE</b> .....   | <b>45</b> |
| 2.5.1 INSTITUCIJE LOKALNE SAMOUPRAVE .....                                   | 45        |
| 2.5.2 CIVILNO DRUŠTVO.....   | 46        |
| <b>3 SWOT ANALIZA</b> .....  | <b>48</b> |
| <b>4 STRATEGIJA RAZVOJA</b> .....  | <b>50</b> |
| <b>4.1 STRATEŠKE ODREDNICE</b> .....   | <b>50</b> |
| 4.1.1 VIZIJA.....  | 51        |
| 4.1.2 STRATEŠKI CILJEVI I MJERE .....  | 52        |
| <b>4.2 PROVEDBA STRATEGIJE RAZVOJA</b> .....                                 | <b>60</b> |
| <b>4.3 POSTUPAK PRAĆENJA PROVEDBE</b> .....                                  | <b>61</b> |
| <b>4.4 AKCIJSKI PLAN</b> .....   | <b>65</b> |
| <b>4.5 USKLAĐENOST STRATEŠKIH ODREDNICA SA STRATEGIJAMA VIŠEG REDA</b> ..... | <b>69</b> |
| <b>POPIS SLIKA</b> .....   | <b>71</b> |

-

**POPIS GRAFIKONA ..... 72**

**POPIS TABLICA ..... 73**

## UVOD

Strategija razvoja Općine Trpinja krovni je strateški dokument razvoja općine u narednom razdoblju. Dokument se izrađuje za srednjoročni vremenski horizont, odnosno za razdoblje od 2020. do 2024. godine.

Kroz dokument identificirani su općinski resursi na temelju kojih je definiran razvojni pravac općine u gospodarskom, infrastrukturnom i društvenom području.

Dokument je usklađen sa svim važećim strateškim okvirima na razini Europske unije i na nacionalnoj razini.

Konačan rezultat provedenog strateškog planiranja rezultirao je sljedećim elementima:

- Uvod
- Korišteni metodološki pristup
- Analiza stanja
- SWOT Analiza
- Strateške odrednice
- Provedba strategije razvoja
- Postupak praćenja strategije razvoja
- Akcijski plan
- Usklađenost strateških odrednica sa strategijama višeg reda

Detaljna metodologija izrade Strategije razvoja Općine Trpinja opisana je u sljedećem poglavlju.

# 1 KORIŠTENI METODOLOŠKI PRISTUP

Prvi korak u izradi Strategije razvoja Općine Trpinja bila je cjelovita Analiza stanja kroz koju su identificirani gospodarski, društveni, infrastrukturni, okolišni i institucionalni kapaciteti općine. Analiza stanja je napravljena kroz direktnu komunikaciju svim nadležnim institucijama, ustanovama, organizacijama, gospodarskom subjektima i ostalim dionicima s područja općine. Osim direktne komunikacije s dionicima te provedenog primarnog istraživanja uz pomoć obrazaca u svrhu izrade analize koristilo se i desk analizom.

Analiza stanja prvi je korak u izradi Strategije razvoja Općine Trpinja i predstavlja sistematični i analitični prikaz zatečenog stanja u ključnim sektorima: gospodarstvo, društvene djelatnosti, zaštita okoliša i infrastruktura.

Svi zaključci provedene analize stanja sistematizirani su i grupirani u SWOT analizu kojom su prikazane interne snage i slabosti općine, te identificirane eksterne prilike i prijetnje koji utječu na strateški razvoj općine.

Rezultati provedene analize prezentirane su na radnim skupinama nositeljima glavnih aktivnosti na području općine poput ustanova, udruga, trgovačkih društava i drugih dionika. Na temelju dobivenih podataka kreirani su projektni prijedlozi koji za cilj imaju ojačati prepoznate snage i otkloniti ili umanjiti slabosti prepoznate u analizi.

Nakon provedene analize stanja i radnih skupina pristupilo se definiranju strateških ciljeva. Problemi, potrebe i preferencije dionika integrirane su u strateške ciljeve i mjere Općine Trpinje te je na temelju njih kreirana razvojna vizija. Vizija predstavlja smjer u kojem se Općina Trpinja u nadolazećem periodu želi razvijati. Dostizanje željenog stanja utemeljeno je na razvojnim mjerama koje su realne i temeljene na stvarnim potrebama lokalnih dionika.

## 2 ANALIZA STANJA

Analiza stanja predstavlja sažeti prikaz trenutnog stanja na području Općine Trpinja. Strukturu poglavlja uvjetuju ključna područja koja je potrebno analizirati kako bi se valorizirala resursna osnova općine u okviru poglavlja Strateške odrednice.

### 2.1 Opći podaci

U okviru ovog poglavlja analiziraju se geografski položaj općine u županiji i državi, klimatska obilježja, kulturna baština, prometna povezanost te demografski trendovi.

#### 2.1.1 GEOGRAFSKI POLOŽAJ I PROSTORNO UREĐENJE

Općina Trpinja administrativno pripada Vukovarsko-srijemskoj županiji i smještena je u Kontinentalnoj (NUTS II) regiji na koordinatama 45.25° sjeverne zemljopisne širine te 18.54° istočne zemljopisne dužine.

Vukovarsko-srijemska županija graniči s dvije države, na istoku s Republikom Srbijom, a na jugu s Bosnom i Hercegovinom te dvije županije, na sjeverozapadu i sjeveru s Osječko-baranjskom županijom, a na zapadu s Brodsko-posavskom županijom. Vukovarsko-srijemska županija je najistočnija županija u Republici Hrvatskoj. Sastoji se od 31 jedinice lokalne samouprave, od čega 5 gradova i 26 općina od kojih je jedna Općina Trpinja.

Općina Trpinja smještena je na području povijesne regije Slavonije. Zemljopisno Trpinja pripada istočnom dijelu Hrvatske, odnosno jugoistočnom dijelu geografske cjeline istočne Hrvatske kao najistočnijoj geografskoj cjelini države.

*Slika 1. Prostorni smještaj Vukovarsko-srijemske županije i Općine Trpinja na karti Republike Hrvatske*



Izvor: Izrada autora

Općina Trpinja smještena je na sjeverozapadu Vukovarsko-srijemske županije, 14 km sjeverno od grada Vukovara, na prometnim pravcima Vukovar-Osijek i Vukovar-Vinkovci. Na sjeveru općina graniči s prostorom Osječko-baranjske županije. Na istoku s Općinom Borovo, te s općinama Bogdanovci i Nuštar na jugu. Na jugozapadu graniči s Općinom Tordinci te Gradom Vukovarom. Kroz općinu protječe rijeka Vuka duljinom od 8 km stoga se općinom proteže Bobotski kanal duljinom od 20 km.

Općina se prostire na površini od 120,07 km<sup>2</sup> i obuhvaća naselja Trpinja, Bobota, Bršadin, Pačetin, Vera, Ludvinci i Čelije. Općina je ustrojena 13. travnja 1997. godine.

Općina Trpinja s indeksom razvijenosti<sup>1</sup> od 91,996 spada u I. razvojnu skupinu jedinica lokalne samouprave koje se prema vrijednosti indeksa nalaze u zadnjoj četvrtini ispodprosječno rangiranih jedinica lokalne samouprave.

Trpinja prema popisu stanovništva iz 2011. godine broji 5 572 stanovnika a detaljan prikaz stanja i kretanja stanovništva nalazi se u poglavlju 2.1.5 Demografska analiza.

Prostorno uređenje općine utvrđeno je Prostornim planom uređenja Općine Trpinja koji je usvojen 2007. godine. Posljednje izmjene i dopune Prostornog plana uređenja općine donesene su 2019. godine.

### 2.1.2 KLIMA

Klimatska obilježja općine dio su klimatskih obilježja šireg prostora. Općina Trpinja pripada prostoru tipične panonske nizine koju odlikuje umjereno kontinentalna klima. Prema informacijama dostupnima na službenoj mrežnoj stranici Vukovarsko-srijemske županije, klimu županije odlikuju sunčana i vruća ljeta i hladne zime sa snijegom. Srednji godišnji temperaturni prosjek je oko 11°C sa srednjim najtoplijim maksimumom od 29,9°C i srednjim minimumom od 12,2°C.

### 2.1.3 POVIJEST I KULTURNA BAŠTINA

Arheološka nalazišta koja se nalaze na području općine prikazana su u sljedećoj tablici.

Tablica 1. Arheološka nalazišta u naseljima u Općini Trpinja

| Naselje  | Arheološko nalazište  |
|----------|---|
| Bobota   | Staro ljeskovo - antički arheološki lokalitet                             |
|          | Markovo brdo - prapovijesni arheološki lokalitet                          |
|          | Stari Siget u naselju Stara Bobota - srednjovjekovni arheološki lokalitet |
| Bršadin  | Drveni Beč - ostatci vojne bolnice iz doba Austro-Ugarske                 |
| Trpinja  | Staro Selo - prapovijesni arheološki lokalitet                            |
| Ludvinci | Barvala - prapovijesni arheološki lokalitet.                              |

Izvor: Prostorni plan uređenja Općine Trpinja

U naselju Bobota nalaze se tri arheološka nalazišta i po jedno u naseljima Bršadin, Trpinja i Ludvinci.

U sljedećoj tablici nalazi se popis evidentiranih kulturnih dobara, podijeljenih po naseljima prema Prostornom planu uređenja Općine Trpinja.

<sup>1</sup>Indeks razvijenosti je kompozitni pokazatelj koji se računa kao prilagođeni prosjek standardiziranih vrijednosti društveno-gospodarskih pokazatelja radi mjerenja stupnja razvijenosti JLP(R)S-a u određenom razdoblju.



Tablica 2. Popis evidentiranih kulturnih dobara u Općini Trpinja

| Naselje  | Spomenici antifašizmu  |
|----------|--|
| Bobota   | spomenik palim borcima žrtvama fašističkog terora (ispred osnovne škole)   |
|          | spomen bista Bogoljubu Vukajloviću-Lali (centar mjesta)  |
|          | spomen ploča Đoki Patkoviću, (Mitrovićeva ulica)   |
|          | spomen ploča Bogoljubu Vukajloviću-Lali (zgrada osnovne škole)   |
|          | spomen ploča poginulim pripadnicima Dobrovoljnog vatrogasnog društva Bobota (zgrada Dobrovoljnog vatrogasnog društva Bobota) |
|          | spomen grobnica Drage i Luke Manojlovića (mjesno groblje)  |
|          | spomen grobnica obitelji Patković (mjesno groblje)   |
|          | spomen grobnica obitelji Arsenić (mjesno groblje)  |
|          | spomen grobnica obitelji Mitrović (mjesno groblje)   |
|          | spomen grobnica Đoke Vojnovića (mjesno groblje)  |
|          | spomen grobnica Steve Čonića (mjesno groblje)  |
| Bršadin  | spomen grobnica Josipa Nemeša (mjesno groblje)   |
|          | spomen ploča palim borcima mjesta (zgrada osnovne škole)   |
|          | spomen ploča Vasi Đurđeviću (Ul. V. Đurđevića 78)  |
|          | spomen bista Vasi Đurđeviću (Park doma kulture)  |
| Trpinja  | spomenik palim borcima Narodnooslobodilačkog rata i žrtvama fašističkog terora (centar mjesta)                               |
| Ludvinci | spomen ploča u čast palih boraca NOR-a i žrtvama fašističkog terora (zgrada osnovne škole)                                   |
| Pačetin  | spomen ploča borcima i žrtvama fašističkog terora (zgrada osnovne škole)   |
|          | spomen grobnica Antuna Žigića (mjesno groblje)   |

Izvor: Prostorni plan uređenja Općine Trpinja

Naselje Bobota ima najveći broj evidentiranih kulturnih dobara (11), zatim slijedi Bršadin (4), Pačetin (2) te Trpinja i Ludvinci sa po jednim kulturnim dobrom.

U Općini Trpinja gotovo cijele godine (od veljače do listopada) održavaju se brojne manifestacije, kao što su sportske manifestacije (primjerice „Ekipni memorijalni turnir Mlađo&Laf&Miško“), manifestacije kulturnih sadržaja (primjerice „Međunarodni Vidovdanski sabor Bobota“), manifestacije glazbenog sadržaja (primjerice „Letnji koncert povodom završetka radne sezone“ i „Đerem - deca čuvari tradicije“) i izložba ručnih radova i starina.

U poglavlju 2.3.4.6 Manifestacije detaljnije su opisane neke od manifestacija koje se odvijaju u općini.

## 2.1.4 PROMETNA POVEZANOST

Osnovu cestovne mreže na području Općine Trpinja čini kombinacija državnih, županijskih i lokalnih cesta koje su najzastupljenije na ovom području.

Naselja unutar Općine Trpinja povezana su mrežom kategoriziranih cesta. Cestovnu mrežu na području Općine Trpinja čine dvije državne ceste, dvije županijske ceste i šest lokalnih cesta.

Slika 2. Prometna povezanost Općine Trpinja



Izvor: Županijske ceste Vukovarsko-srijemske županije

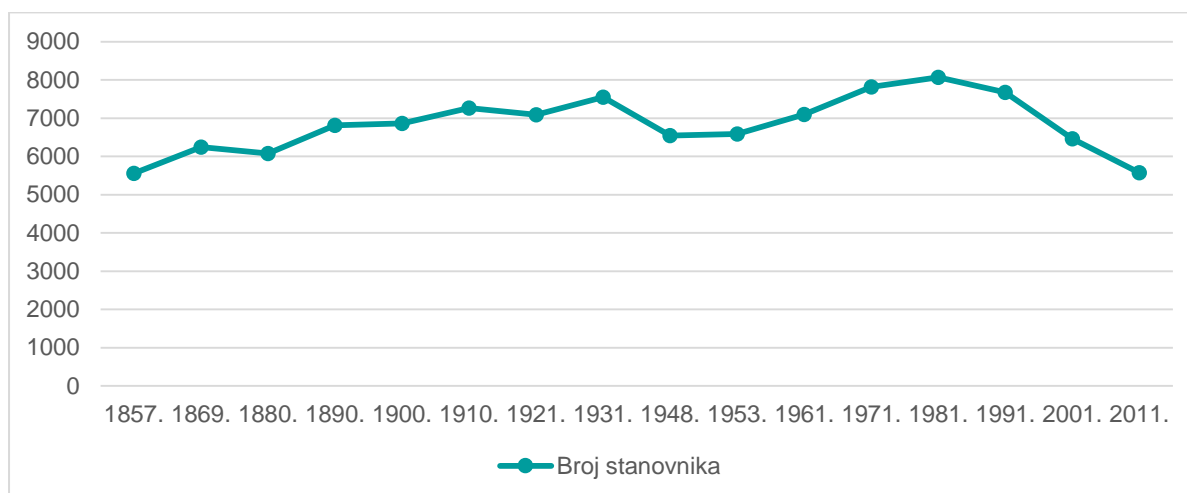
Na području Općine Trpinja nalazi se željeznička postaja i autobusno stajalište u Bršadinu, te autobusna stajališta u naseljima Trpinja, Bobota, Pačetin, Vera, Ludvinci i Čelije.

## 2.1.5 DEMOGRAFSKA ANALIZA

Prema posljednjem popisu stanovništva iz 2011. godine u Općini Trpinja živi 5572 stanovnika.

Prvi službeni podaci o broju stanovnika u općini su iz popisa stanovništva iz 1857. godine. Najveći broj stanovnika općina bilježi 1981. godine kada je na području općine živjelo 8069 stanovnika. Prema posljednjem popisu stanovništva broj stanovnika smanjio se za 30,9 %, u odnosu na godinu u kojoj općina bilježi najveći broj stanovnika.

Grafikon 1. Kretanje ukupnog broja stanovnika od 1857. do 2011. godine



Izvor: DZS

Stanovnici Općine Trpinja čine 0,13 % stanovništva Republike Hrvatske i 3,1 % stanovništva Vukovarsko-srijemske županije. U spolnoj strukturi stanovnika nešto je više ženskog stanovništva (51,3 %) nego muškaraca (48,7 %). Udio mladog stanovništva, odnosno stanovništva do 19 godina u općini je 17,9 %. U usporedbi s popisom stanovništva iz 2001. godine manji je za 28,7 %. Stanovništva u dobnoj skupini od 15 do 64 godine ima 67,6 %. U odnosu na prethodni popis stanovništva, udio radno sposobnog stanovništva smanjio se za 9,0 %. Općina bilježi smanjenje udjela stanovnika starije životne dobi od 2,4 %, ukupan broj stanovnika te životne dobi u općini je 27,6 %.

Prosječna starost stanovnika Općine Trpinja povećala se između dva popisa stanovništva sa 39,3 godina 2001. godine na 41,7 godina u 2011. godini. Općina Trpinja bilježi kontinuirano starenje stanovništva od 1957. godine pa sve do posljednjeg popisa stanovništva.

Indeks starenja jest postotni udio osoba starih 60 i više godina u odnosu na broj osoba starih 0-19 godina. Indeks starenja za općinu je visokih 115. Indeks veći od 40 % kazuje da je stanovništvo određenog područja zašlo u proces starenja. S indeksom starenja od 115 Općina Trpinja je zašla u proces starenja.

Koeficijent starosti jest postotni udio osoba starih 60 i više godina u ukupnom stanovništvu općine i on je glavni pokazatelj starenja. Kada koeficijent starosti prijeđe vrijednost 12 % smatra se da je stanovništvo određenog područja zašlo u proces starenja, što je slučaj sa Općinom Trpinja za koju koeficijent starosti za 2011. godinu iznosi 24,1.

Tablica 3. Stanovništvo prema spolu i starosti na području Općine Trpinja

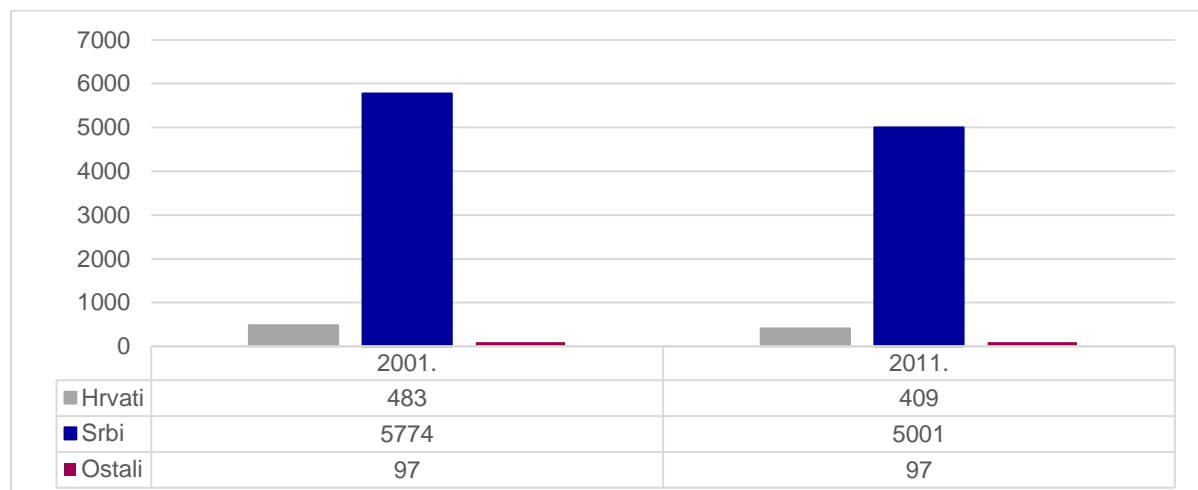
| Kategorija / Godina<br>Spol | 2001. |       |       | 2011. |       |       |
|-----------------------------|-------|-------|-------|-------|-------|-------|
|                             | svi   | m.    | ž.    | svi   | m.    | ž.    |
| Ukupno                      | 6 466 | 3 062 | 3 404 | 5 572 | 2 712 | 2 860 |
| 0 - 4 godina                | 290   | 149   | 141   | 243   | 130   | 113   |
| 5 - 9 godina                | 323   | 163   | 160   | 231   | 115   | 116   |
| 10 - 14 godina              | 338   | 178   | 160   | 240   | 129   | 111   |
| 15 - 19 godina              | 448   | 226   | 222   | 283   | 153   | 130   |
| 20 - 24 godina              | 408   | 207   | 201   | 270   | 151   | 119   |
| 25 - 29 godina              | 395   | 205   | 190   | 379   | 202   | 177   |
| 30 - 34 godina              | 376   | 172   | 204   | 332   | 181   | 151   |
| 35 - 39 godina              | 445   | 213   | 232   | 319   | 174   | 145   |
| 40 - 44 godina              | 490   | 248   | 242   | 341   | 167   | 174   |
| 45 - 49 godina              | 539   | 262   | 277   | 409   | 205   | 204   |
| 50 - 54 godina              | 498   | 246   | 252   | 469   | 233   | 236   |
| 55 - 59 godina              | 329   | 159   | 170   | 520   | 242   | 278   |

| Kategorija / Godina<br>Spol | 2001. |       |       | 2011. |       |       |
|-----------------------------|-------|-------|-------|-------|-------|-------|
|                             | svi   | m.    | ž.    | svi   | m.    | ž.    |
| 60 - 64 godina              | 452   | 210   | 242   | 442   | 213   | 229   |
| 65 - 69 godina              | 459   | 196   | 263   | 259   | 114   | 145   |
| 70 - 74 godina              | 341   | 132   | 209   | 345   | 146   | 199   |
| 75 - 79 godina              | 203   | 57    | 146   | 285   | 101   | 184   |
| 80 - 84 godina              | 72    | 19    | 53    | 148   | 43    | 105   |
| 85 - 89 godina              | 37    | 11    | 26    | 51    | 11    | 40    |
| 90 - 94 godina              | 9     | 3     | 6     | 5     | 2     | 3     |
| 95 i više godina            | -     | -     | -     | 1     | -     | 1     |
| Prosječna starost           | 39,3  | 37,5  | 41,0  | 41,7  | 39,9  | 43,4  |
| Indeks starenja             | 90,7  | 71,6  | 110,8 | 115,0 | 92,3  | 139,0 |
| Koeficijent starosti        | 21,6  | 18,1  | 24,9  | 24,1  | 20,5  | 27,4  |
| Radno sposobno              | 4 138 | 2 148 | 1 990 | 3 764 | 1 921 | 1 843 |

Izvor: DZS

Prema posljednjem popisu stanovništva, najbrojnija narodnost u Općini Trpinja su Srbi (89,8 %), zatim slijede Hrvati (7,3 %). Udio svih ostalih narodnosti zajedno i onih koji se nisu izjasnili u ukupnom stanovništvu je 2,9 %. I prema popisu stanovništva iz 2001. godine Srbi su bili najbrojnija narodnost u općini, s udjelom u ukupnom stanovništvu od 89,3 %, zatim su slijedili Hrvati sa 7,5 %. Udio svih ostalih narodnosti zajedno i onih koji se nisu izjasnili po pitanju narodnosti u ukupnom stanovništvu općine 2001. godine bio je 3,2 %.

Grafikon 2. Struktura stanovništva prema narodnosti

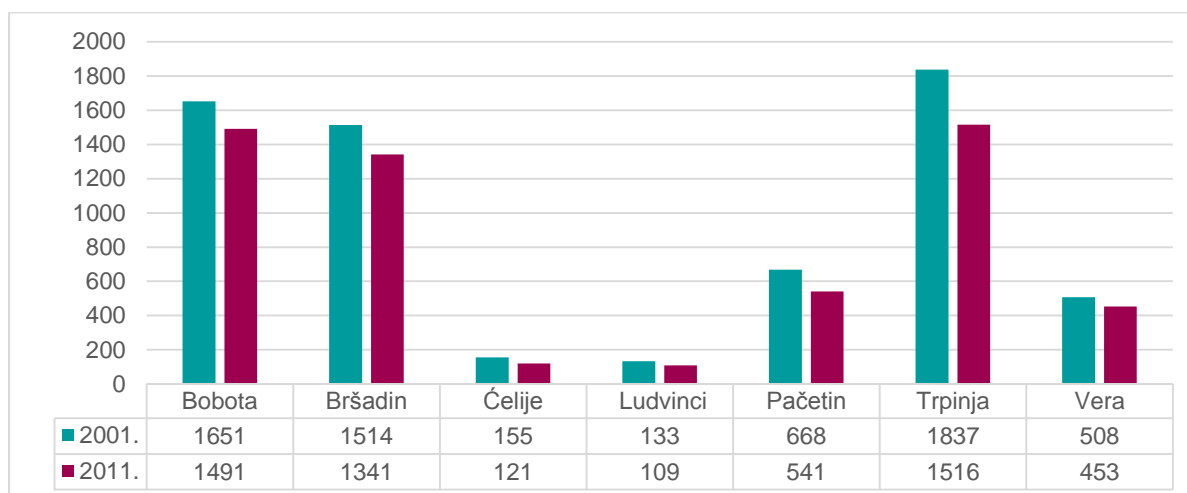


Izvor: DZS

Između dva popisa stanovništva u Općini Trpinja smanjio se broj stanovnika za 13,8 %. U naselju Bobota broj stanovnika između 2001. i 2011. smanjio se za 9,7 %, u naselju Bršadin za 11,4 %, naselju Čelije za 21,9 %, naselju Ludvinci za 18 %, naselju Pačetin za 19 %, naselju Trpinja za 17,5 % i naselju Vera za 10,8 %.

Naselja s najvećim brojem stanovnika u općini su Bobota (1491), Bršadin (1341) i Trpinja (1516). U naselju Bobota živi 26,8 % stanovnika općine, u naselju Bršadin 24,1 %. Najveći broj stanovnika općine živi u naselju Trpinja (27,2 %).

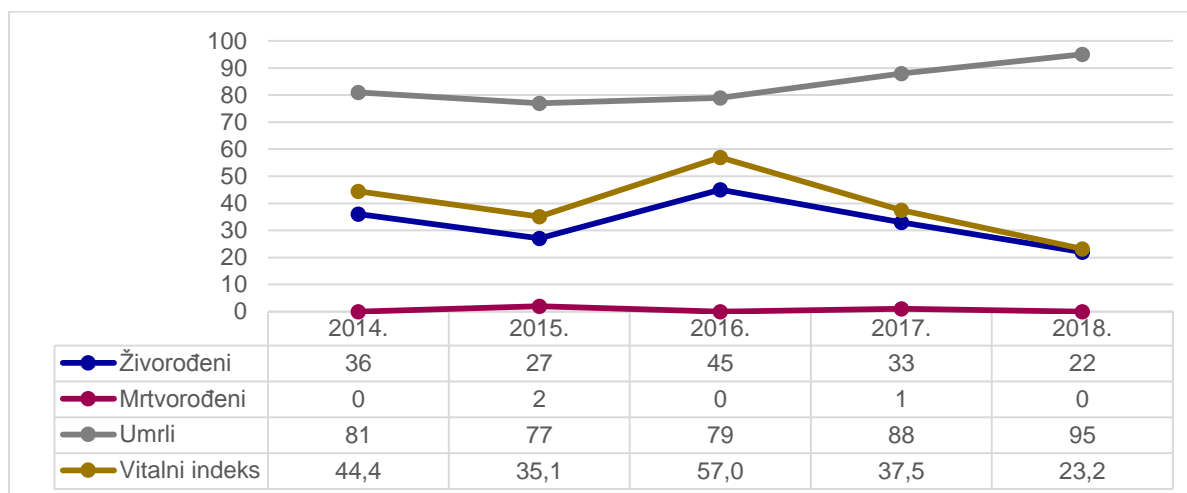
Grafikon 3. Broj stanovnika po naseljima prema popisu stanovništva iz 2001. i 2011. godine



Izvor: DZS

Stopa prirodnog prirasta u 2018. u Republici Hrvatskoj bila je negativna i iznosila je -3,9 (-15 761 osobe). Stopa prirodnog prirasta i u Općini Trpinja bila je negativna i iznosila je -73. Stopa prirodnog prirasta negativna je za čitavo promatrano razdoblje od 2014. do 2018. godine. Negativno prirodno kretanje pokazuje i vitalni indeks (živorodeni na 100 umrlih), koji je iznosio 23,2. Negativna je i stopa prirodnog prirasta za Vukovarsko-srijemsku županiju - 1004. Vitalni indeks za Vukovarsko-srijemsku županiju u 2018. godini iznosio je 56.

Grafikon 4. Prirodno kretanje stanovništva Općine Trpinja od 2014. do 2017. godine



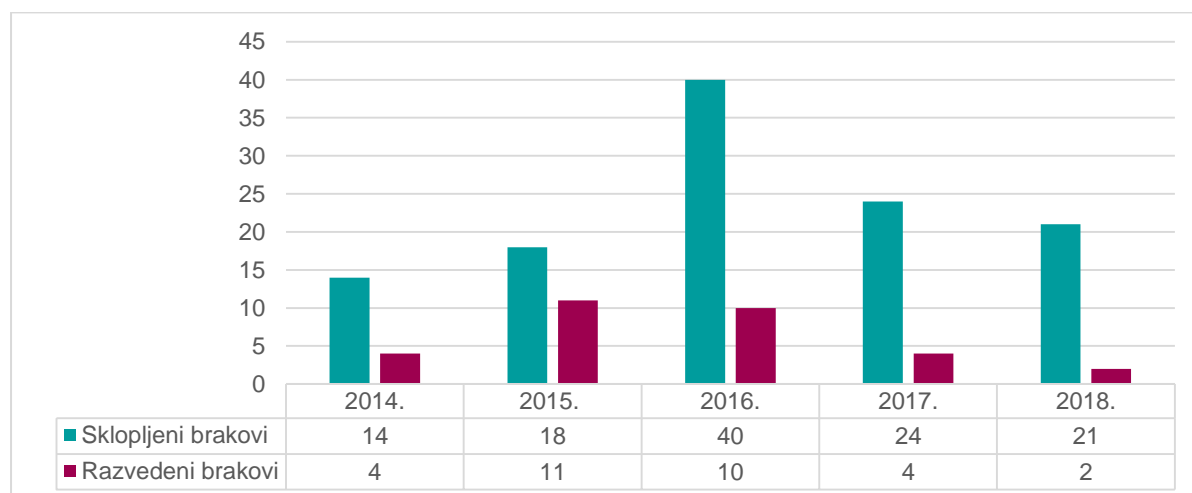
Izvor: DZS

U 2018. sklopljena su 19 921 braka u Republici Hrvatskoj. Stopa sklopljenih brakova, koja se računa kao sklopljeni brakovi na 1000 stanovnika, u 2018. iznosila je 4,9. Iste godine u Republici Hrvatskoj bilo je 6125 pravomoćno razvedenih brakova. Stopa razvedenih brakova (broj razvedenih brakova na 1000 stanovnika) u 2018. iznosila je 1,5. Broj razvedenih brakova na 1000 sklopljenih u 2018. iznosio je 307,5.

Iste godine u Općini Trpinja sklopljen je 21 brak dok su pravomoćno razvedena dva. Najveći broj sklopljenih brakova u općini bilježi se 2016. godine. U naredne dvije godine, za koje su dostupni podaci Državnog zavoda za statistiku o Prirodnom kretanju stanovništva, bilježi se smanjenje broja sklopljenih brakova.

U sljedećem grafikonu prikazan je broj sklopljenih i razvedenih brakova u petogodišnjem razdoblju u općini.

Grafikon 5. Pregled sklopljenih i razvedenih brakova na področju Općine Trpinja



Izvor: DZS

## 2.2 Gospodarstvo

U okviru ovog poglavlja razmatraju se svi ključni pokazatelji relevantni za identifikaciju ključnih gospodarskih trendova i resursa. Prvenstveno, sagledavaju se poslovni subjekti koji su aktivni na području Općine Trpinja, stanje u sektoru poljoprivrede i ruralnog razvoja, stanje u sektoru turizma te analiza svih faktora relevantnih za tržište rada koja u konačnici pokreće gospodarstvo.

### 2.2.1 ANALIZA POSLOVNIH SUBJEKATA

Poslovni subjekti koji su analizirani u okviru ovog poglavlja su trgovačka društva, obrtnici i institucije za podršku poduzetništvu.

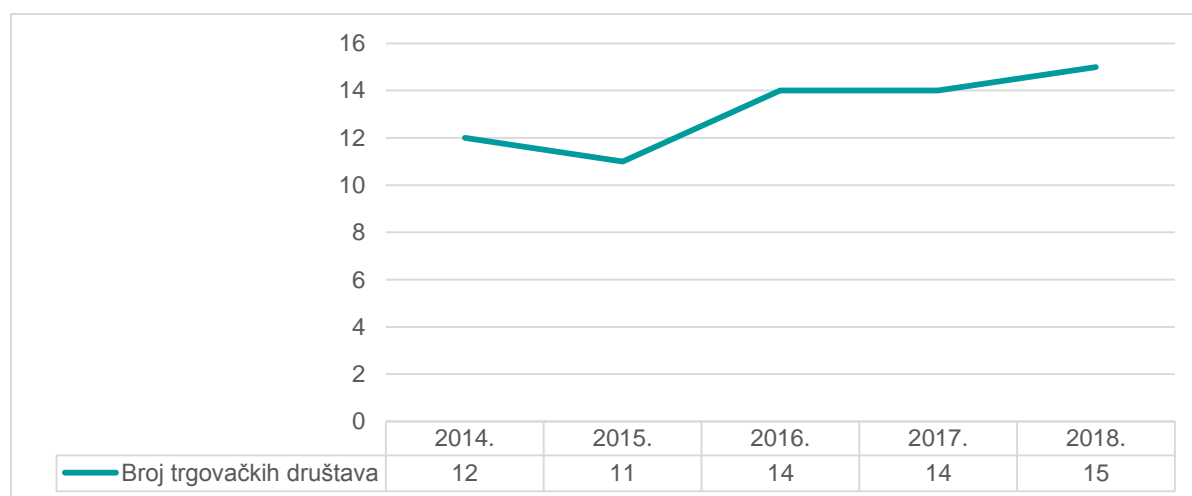
#### 2.2.1.1 Trgovačka društva

U ovom poglavlju dan je pregled registriranih poslovnih subjekata s obzirom na njihov broj, veličinu, oblik organizacije, područje registrirane djelatnosti, prihode, neto dobit i broj zaposlenika. Podaci su dobiveni od Financijske agencije (u nastavku teksta: FINA) za petogodišnje razdoblje koje uključuje 2014., 2015., 2016., 2017. i 2018. godinu.

Broj trgovačkih društava registriranih na području Općine Trpinja u petogodišnjem promatranom razdoblju je porastao. Uspoređujući broj poduzetnika 2014. s onim 2018. bilježi se povećanje od 25 %. Najmanji broj registriranih trgovačkih društava bio je 2015. godine kada ih u općini bilo 11.

Sljedeći grafikon prikazuje broj trgovačkih društava u općini za razdoblje od 2014. do 2018. godine.

Grafikon 6. Broj trgovačkih društava u Općini Trpinja od 2014. do 2018. godine

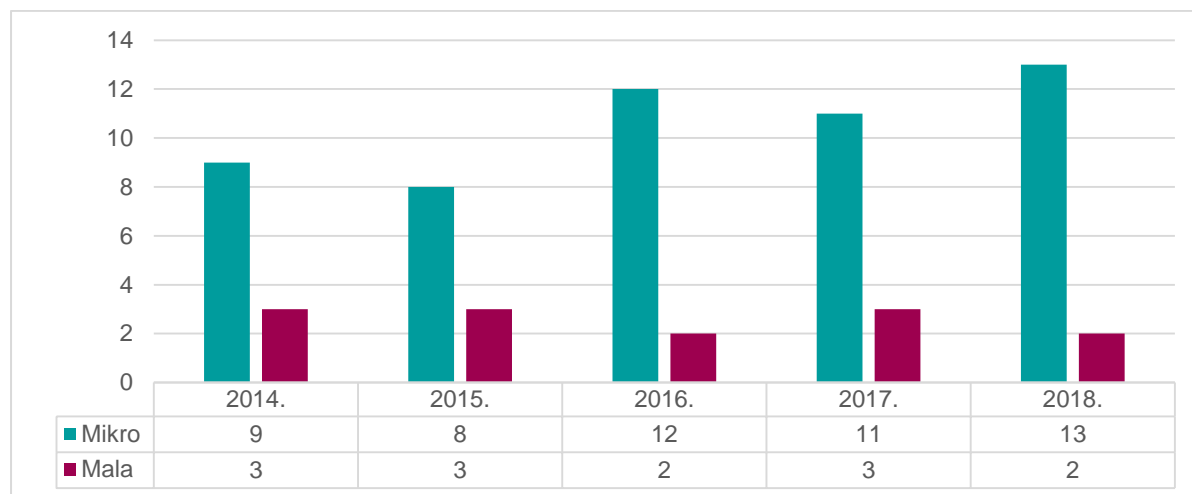


Izvor: FINA

S obzirom na veličinu, u općini prevladavaju mikro poduzetnici. Prema Zakonu o računovodstvu (NN 78/15, 134/15, 120/16, 116/18) mikro trgovačka društva su ona koja ne prelaze granične pokazatelje u dva od tri sljedeća uvjeta, ukupna aktiva 2 600 000,00 kn, prihodi 5 200 000,00 kn te prosječan broj radnika tijekom poslovne godine - 10. Udio mikro poduzetnika u odnosu na male u 2018. godine bio je 86,7 %. Prema istom Zakonu mala trgovačka društva ne prelaze granične pokazatelje u dva od sljedeća tri navedena uvjeta, ukupna aktiva 30 000 000,00 kn, prihodi 60 000 000,00 kn te prosječan broj radnika tijekom poslovne godine - 50. U općini je u promatranom petogodišnjem razdoblju broj mikro poduzetnika porastao 2018. u odnosu na 2014. za 44,4 %, a broj malih poduzetnika se u istom razdoblju smanjio za 33,3 %.

U sljedećem grafikonu detaljno su prikazana trgovačka društva s obzirom na veličinu u petogodišnjem razdoblju.

Grafikon 7. Broj trgovačkih društava s obzirom na veličinu u Općini Trpinja od 2014. do 2018. godine



Izvor: FINA

Ukoliko se promatra organizacijski oblik poduzetnika u 2018. godini najzastupljenija su bila društva s ograničenom odgovornošću (73,3 %), zatim u značajno manjem udjelu slijede jednostavna društva s ograničenom odgovornošću (18,2 %), zadruge (6,7 %) i ostali obveznici poreza na dobit (6,7 %). Detaljan pregled poduzetnika s obzirom na oblik organizacije dan je u sljedećoj tablici.

Tablica 4. Broj poduzetnika u Općini Trpinja prema obliku organiziranja od 2014. do 2018. godine

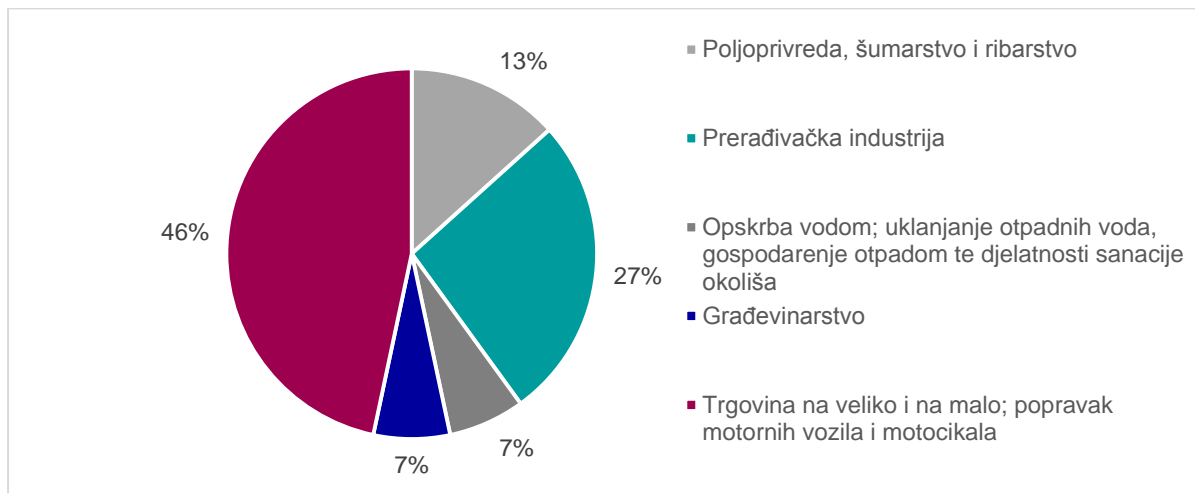
| Opis oblika organiziranja                      | 2014. | 2015. | 2016. | 2017. | 2018. |
|--|-------|-------|-------|-------|-------|
| Društvo sa ograničenom odgovornošću            | 9     | 8     | 8     | 9     | 11    |
| Jednostavno društvo s ograničenom odgovornošću | 1     | 1     | 4     | 3     | 2     |
| Zadruga  | 1     | 1     | 1     | 1     | 1     |
| Ostali obveznici poreza na dobit               | 1     | 1     | 1     | 1     | 1     |

Izvor: FINA

U istom razdoblju najveći broj registriranih poduzetnika je u djelatnosti trgovina na veliko i malo; popravak motornih vozila i motocikala zatim u značajnijem udjelu slijede poduzetnici registrirani u području prerađivačke industrije. U ostalim djelatnostima (poljoprivreda, šumarstvo i ribarstvo; opskrba vodom, uklanjanje otpadnih voda, gospodarenje otpadom te djelatnost sanacije okoliša; građevinarstvo; djelatnost pružanja smještaja te pripreme i usluživanja hrane) godišnje je registriran jedan do dva poduzetnika na području općine. Pregled poduzetnika prema području djelatnosti (NKD 2007) u 2018. godini prikazan je na sljedećem grafikonu. Kako je iz grafikona vidljivo kao i prethodnih godina najveći broj poduzetnika registriran je u djelatnostima trgovina na veliko i malo; popravak motornih vozila i motocikala (46 %) i prerađivačka industrija (27 %).



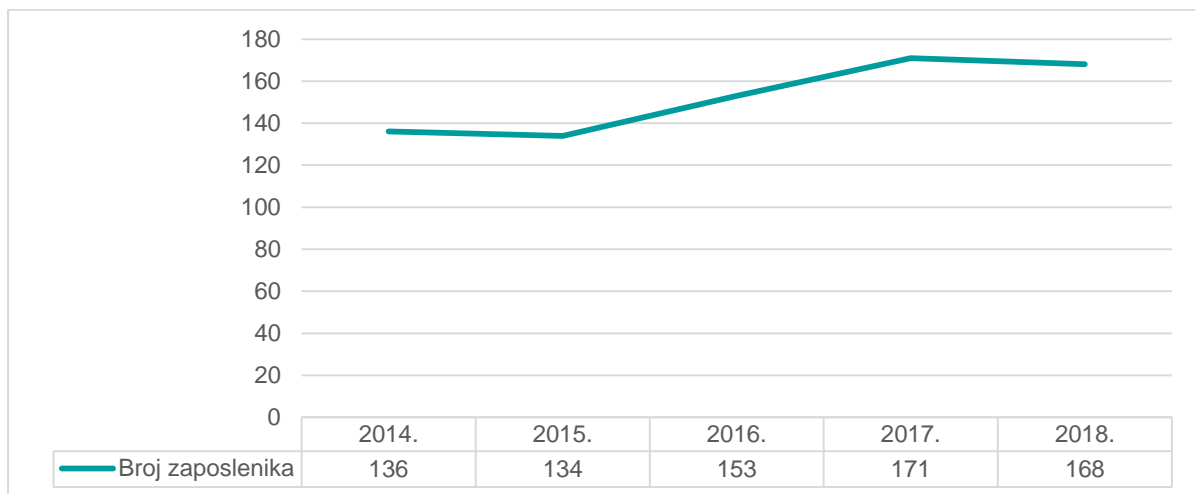
Grafikon 8. Pregled aktivnih poduzetnika po registriranim djelatnostima



Izvor: FINA

U petogodišnjem razdoblju općina bilježi kontinuiran rast broja zaposlenih u poduzećima registriranim na području općine s izuzetnom 2018. godine kada je broj zaposlenih neznatno manji (1,8 %) nego 2017. godine. Broj zaposlenih je u petogodišnjem razdoblju porastao za 23,5 %. U sljedećem grafikonu prikazano je kretanje broja zaposlenih u poduzećima registriranim na području općine u petogodišnjem razdoblju.

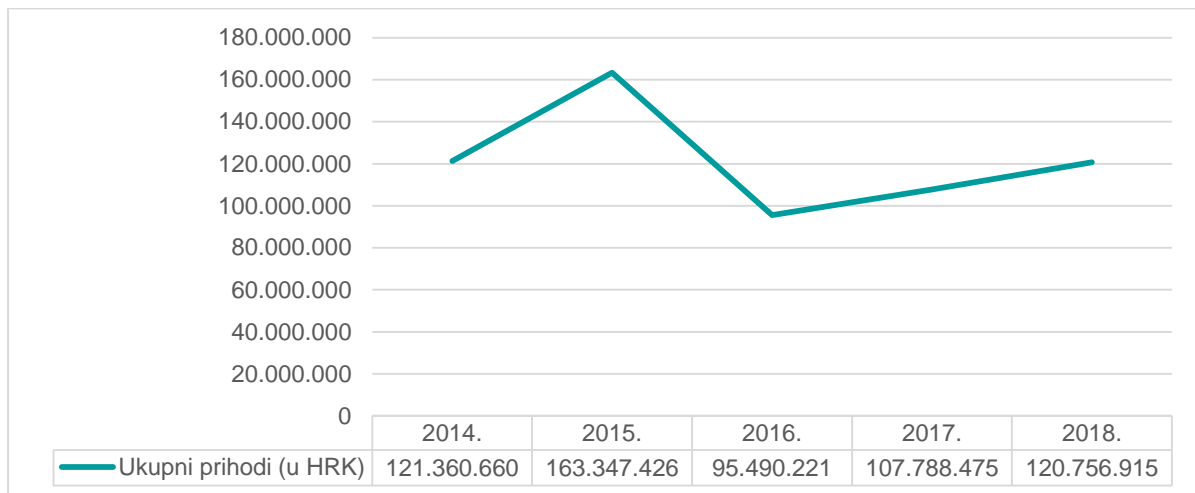
Grafikon 9. Broj zaposlenih djelatnika u poduzećima registriranim na području Općine Trpinja



Izvor: FINA

U 2018. godini poduzetnici na području općine ostvarili su ukupne prihode u iznosu od 120 756 915 milijuna kuna. Taj iznos neznatno je veći (0,5 %) nego prve godine u promatranom razdoblju. Ostvareni prihodi 2016. u usporedbi s 2014. godinom bili su 21,3 % manji. Ipak, važno je napomenuti kako su u sljedeće dvije godine (2017. i 2018.) ukupni prihodi poduzetnika u općini porasli. U sljedećem grafikonu prikazani su prihodi poduzetnika za petogodišnje razdoblje.

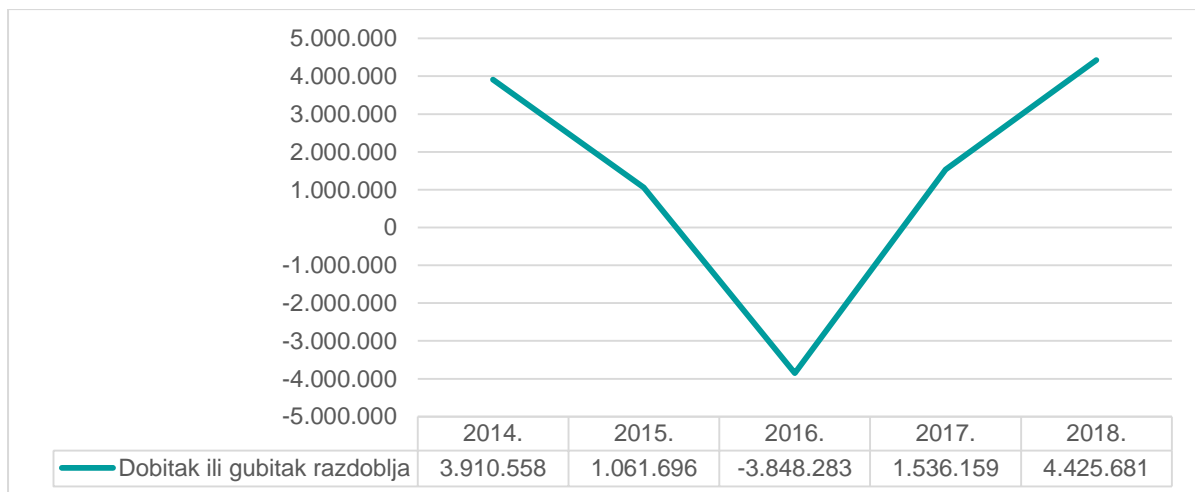
Grafikon 10. Ukupni prihodi poduzetnika čije je sjedište registrirano na području Općine Trpinja



Izvor: FINA

Najveća ostvarena poduzetnička dobit zabilježena je 2018. godine, a iznosila je 4 425 681 milijuna kuna. U promatranom petogodišnjem razdoblju, 2016. godine zabilježen je gubitak u poduzetničkom poslovanju od 3 848 283 milijuna kuna. Sve ostale promatrane godine zabilježile su dobit.

Grafikon 11. Dobit ili gubitak razdoblja u poduzećima registriranim na području Općine Trpinja



Izvor: FINA

### 2.2.1.2 Obrtništvo

Prema podacima obrtnog registra, na području Općine Trpinja aktivno je ukupno 69 obrta. Najzastupljenije djelatnosti za koje su obrti na području općine registrirani su: trgovina na malo, osim trgovine motornim vozilima i motociklima (17,4 %), biljna i stočarska proizvodnja, lovstvo i uslužne djelatnosti povezane s njima (15,9 %) i trgovina na veliko, osim trgovine motornim vozilima i motociklima (14,5 %).

Detaljan prikaz broja aktivnih obrtnika na području Općine Trpinja po vrsti djelatnosti koju obavljaju prikazan je u sljedećoj tablici.

Tablica 5. Broj aktivnih obrta na području Općine Trpinja prema djelatnostima na dan 27. 8. 2019. godine

| Djelatnost  | Broj obrta |
|---|------------|
| Biljna i stočarska proizvodnja, lovstvo i uslužne djelatnosti povezane s njima                                    | 11         |
| Proizvodnja prehrambenih proizvoda  | 3          |
| Prerada drva i proizvoda od drva i pluta, osim namještaja; proizvodnja proizvoda od slame i pletarskih materijala | 2          |
| Proizvodnja ostalih nemetalnih mineralnih proizvoda   | 2          |
| Proizvodnja gotovih metalnih proizvoda, osim strojeva i opreme  | 2          |
| Proizvodna strojeva i uređaja, d.n.   | 2          |
| Ostala prerađivačka industrija  | 1          |
| Popravak i instaliranje strojeva i opreme   | 3          |
| Specijalizirane građevinske djelatnosti   | 1          |
| Trgovina na veliko i na malo motornim vozilima i motociklima; popravak motornih vozila i motocikala               | 3          |
| Trgovina na veliko, osim trgovine motornim vozilima i motociklima   | 10         |
| Trgovina na malo, osim trgovine motornim vozilima i motociklima   | 12         |
| Skladištenje i prateće djelatnosti u prijevozu  | 1          |
| Djelatnosti pripreme i usluživanja hrane i pića   | 4          |
| Informacijske uslužne djelatnosti   | 1          |
| Poslovanje nekretninama   | 1          |
| Pravne i računovodstvene djelatnosti  | 2          |
| Promidžba (reklama i propaganda) i istraživanje tržišta   | 2          |
| Ostale stručne, znanstvene i tehničke djelatnosti   | 1          |
| Usluge u vezi s upravljanjem i održavanjem zgrada te djelatnosti uređenja i održavanja krajolika                  | 2          |
| Ostale osobne uslužne djelatnosti   | 3          |
| Ukupno  | 69         |

Izvor: Obrtni registar; Ministarstvo gospodarstva, poduzetništva i obrta

### 2.2.1.3 Institucije za podršku poduzetništvu

Na području Općine Trpinja u trenutku isporuke dokumenta nije postojala niti jedna javna institucija za podršku poduzetništvu.

Prostornim planom uređenja Općine Trpinja, planirana su građevinska područja za gospodarsku zonu Bobota, gospodarska zona Čelije, gospodarska zona Pačetin, gospodarska zona Trpinja, gospodarska zona Vera i industrijsko skladišna zona Bršadin. Gospodarske zone su samo predviđene Prostornim planom uređenja općine te za njih nije donesena Odluka o osnivanju, te samim time nisu zaživjele.

### 2.2.1.4 Zadruga

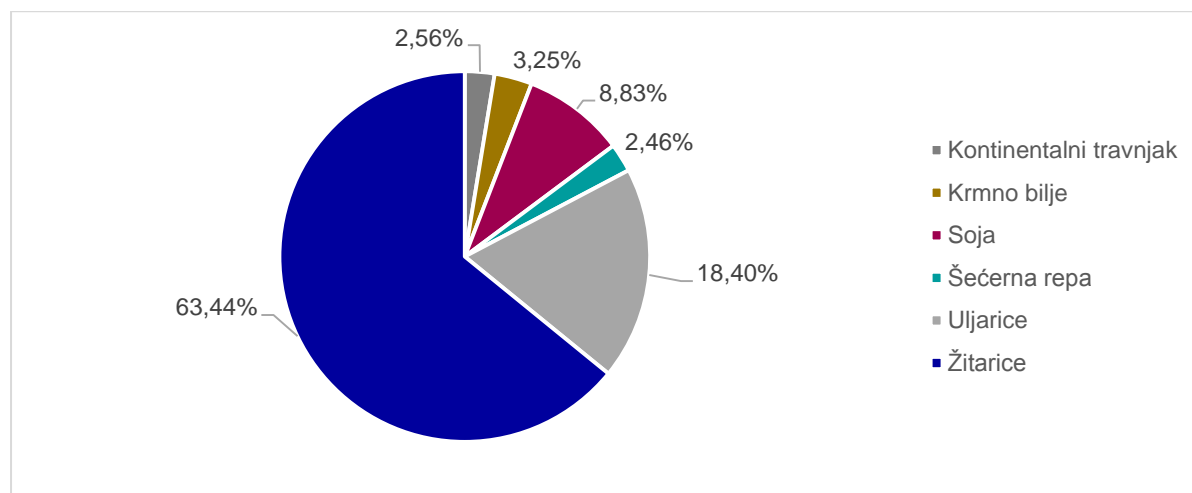
Na području Općine Trpinja prema podacima FINE u petogodišnjem razdoblju od 2014. do 2018. registrirana je jedna zadruga. Zadruga prema Zakonu o zadrugama (NN 34/11, 125/13, 76/14, 114/18) predstavlja dragovoljno, otvoreno, samostalno i neovisno društvo kojim upravljaju njezini članovi, a svojim radom i drugim aktivnostima ili korištenjem njezinih usluga, na temelju zajedništva i uzajamne pomoći ostvaruju, unapređuju i zaštićuju svoje pojedinačne i zajedničke gospodarske, ekonomske, socijalne, obrazovne, kulturne i druge potrebe i interese i ostvaruju ciljeve zbog kojih je zadruga osnovana.

## 2.2.2 POLJOPRIVREDA I RURALNI RAZVOJ

Na području Općine Trpinja prema podacima Agencije za plaćanja u poljoprivredi, ribarstvu i ruralnom razvoju (u nastavku teksta: APPRRR) po udjelu najznačajnijih poljoprivrednih površina prednjače oranice s čak 98,2 %. Udio svi ostalih poljoprivrednih površina je neznačajan u odnosu na udio oranica. Tako je udio voćnjaka na području općine 0,4 %, staklenika na oranici 0,01 % i pašnjaka 1,1 %. Udio svih ostalih poljoprivrednih površina je 0,29 %. Ostale poljoprivredne površine obuhvaćaju sljedeće vrste poljoprivrednog zemljišta: livade, maslinike, kulture kratkih ophodnji, rasadnike, miješane trajne nasade, ostale vrste upotrebe zemljišta, privremeno neodržavane parcele, krške pašnjake, vinograde i iskrčene vinograde.

Na idućem grafikonu prikazane su poljoprivredne kulture na području Općine Trpinja. Najzastupljenija kultura su žitarice s udjelom u ukupnim poljoprivrednim kulturama od 63,4 %. U skupini žitarica najviše su zastupljene obradive površine kukuruza, pšenice te ječma. Udio svih ostalih poljoprivrednih kultura je osjetno manji od žitarica. Uljarice su zastupljene sa 18,4 % (uljana repica i suncokret), soja sa 8,8 % (soja i soja za stočnu hranu), krmno bilje sa 3,25 % (djetelina, lucerna, trave i travolika paša, uljna rotkva, rauola, stočni sirak), kontinentalni travnjak sa 2,6 % te šećerna repa sa 2,5 %.

Grafikon 12. Pregled traženih poljoprivrednih kultura



Izvor: APPRRR

U Općini Trpinja je dana 31.12. 2018. godine bilo registrirano 565 obiteljskih gospodarstava, što predstavlja udio od 8,1 % obiteljskih gospodarstava u Vukovarsko-srijemskoj županiji.

Prikaz broja poljoprivrednih gospodarstava prema vrsti dan je u idućoj tablici.

Tablica 6. Broj poljoprivrednih gospodarstava u JLS-u i Županiji na dan 31.12.2018. godine

| Vrsta poljoprivrednog gospodarstva | Broj PG-ova u JLS-u | Broj PG-ova u Županiji |
|------------------------------------|---------------------|------------------------|
| Obiteljsko gospodarstvo            | 565                 | 6 988                  |
| Obrt                               | 8                   | 267                    |
| Ostali                             | 0                   | 12                     |
| Trgovačko društvo                  | 1                   | 124                    |
| Zadruga                            | 1                   | 33                     |

Izvor: APPRRR

U idućoj tablici prikazana su poljoprivredna gospodarstva prema školskoj spremi nositelja gospodarstva. Iz tablice je vidljivo kako najveći broj nositelja, njih 196 ima srednjoškolsko obrazovanje, za 189 nositelja nema podataka o obrazovanju, 143 ih je sa završenom osnovnom školom, 24 s nezavršenom osnovnom školom dok ih je sa višom školom i fakultetom ukupno 23.

Tablica 7. Broj poljoprivrednih gospodarstava po školskoj spremi nositelja gospodarstva na dan 31. 12. 2018. godine

| Vrsta poljoprivrednog gospodarstva | Nema podataka | Nezavršena osnovna škola | Osnovna škola | Srednja škola | Viša škola | Fakultet  |
|------------------------------------|---------------|--------------------------|---------------|---------------|------------|-----------|
| Obiteljsko gospodarstvo            | 182           | 24                       | 143           | 194           | 12         | 10        |
| Obrt                               | 5             | 0                        | 0             | 2             | 1          | 0         |
| Trgovačko društvo                  | 1             | 0                        | 0             | 0             | 0          | 0         |
| Zadruga                            | 1             | 0                        | 0             | 0             | 0          | 0         |
| Ostali                             | 0             | 0                        | 0             | 0             | 0          | 0         |
| <b>Ukupno</b>                      | <b>189</b>    | <b>24</b>                | <b>143</b>    | <b>196</b>    | <b>13</b>  | <b>10</b> |

Izvor: APPRRR

Iduća tablica prikazuje vrstu upotrebe poljoprivrednog zemljišta prema broju i površini ARKOD (nacionalni sustav identifikacije zemljišnih parcela, odnosno evidencija uporabe poljoprivrednog zemljišta u Republici Hrvatskoj) parcela za Općinu Trpinja i Vukovarsko-srijemsku županiju. U Općini Trpinja je ukupno 10 048,40 ha što predstavlja udio od 7,7 % površine ARKOD parcela u Vukovarsko-srijemskoj županiji. Prema upotrebi zemljišta najzastupljenija vrsta su oranice sa 9868,58 ha. Pašnjaci zauzimaju 108,84 ha a voćnjaci 40,35 ha.

Tablica 8. Vrste uporabe zemljišta na području Općine Trpinja

| Vrsta poljoprivrednog zemljišta | Općina Trpinja              |                    | Vukovarsko-srijemska županija |                    |
|---------------------------------|-----------------------------|--------------------|-------------------------------|--------------------|
|                                 | Površina ARKOD parcela (ha) | Broj ARKOD parcela | Površina ARKOD parcela (ha)   | Broj ARKOD parcela |
| Oranica                         | 9 868,58                    | 4 174              | 125 772,34                    | 58 879             |
| Staklenik na oranici            | 1,02                        | 24                 | 17,51                         | 205                |
| Livada                          | 6,88                        | 8                  | 267,00                        | 513                |
| Pašnjak                         | 108,84                      | 28                 | 789,53                        | 272                |
| Krški pašnjak                   | 0                           | 0                  | 0,00                          | 0                  |
| Vinogradi                       | 0,04                        | 1                  | 1 625,83                      | 1 234              |
| Iskrčeni vinograd               | 0                           | 0                  | 25,22                         | 19                 |
| Maslinik                        | 0                           | 0                  | 0,00                          | 0                  |
| Voćnjak                         | 40,35                       | 50                 | 2 131,36                      | 2 369              |
| Kultura kratkih ophodni         | 0                           | 0                  | 1,15                          | 2                  |
| Rasadnik                        | 1,72                        | 1                  | 15,10                         | 6                  |
| Miješani trajni nasadi          | 0,81                        | 5                  | 7,80                          | 42                 |
| Ostalo zemljište                | 2,6                         | 3                  | 21,82                         | 36                 |
| Privremeno neodržavane parcele  | 17,56                       | 2                  | 28,38                         | 17                 |
| <b>Ukupno</b>                   | <b>10 048,40</b>            | <b>4 296</b>       | <b>130 703,04</b>             | <b>63 594</b>      |

Izvor: APPRRR

### 2.2.2.1 Stočarstvo

Iduća tablica prikazuje broj grla stoke na području Općine Trpinja i Vukovarsko-srijemske županije prema podacima Hrvatske poljoprivredne agencije (u nastavku teksta: HPA). Ukupno je na području Općine Trpinja registrirano 44 167 grla stoke što predstavlja 19,2 % grla Vukovarsko-srijemske županije. Vidljivo je kako su među stokom najzastupljenije svinje kojih je evidentirano 36 894 grla na 294 poljoprivrednih gospodarstava. Ovca je evidentirano ukupno 4723 a uzgajaju se na 68 poljoprivrednih gospodarstava dok je goveda ukupno 2475 te se uzgajaju na 82 poljoprivredna gospodarstva.

Tablica 9. Brojno stanje stoke na području Općine Trpinja

| Vrsta stoke        | Broj grla u JLS-u | Broj PG-ova U JLS-u | Broj grla u Županiji | Broj PG-ova u Županiji |
|--------------------|-------------------|---------------------|----------------------|------------------------|
| Govedo             | 2 475             | 82                  | 27 384               | 864                    |
| Konji              | 28                | 14                  | 996                  | 382                    |
| Koze               | 47                | 9                   | 1 249                | 236                    |
| Magarci/mule/mazge | 0                 | 0                   | 30                   | 12                     |
| Ovce               | 4 723             | 68                  | 18 614               | 519                    |
| Svinje             | 36 894            | 294                 | 181 310              | 4 280                  |
| Ukupno             | 44 167            | 467                 | 229 583              | 6 293                  |

Izvor: HPA

### 2.2.2.2 Pčelarstvo

Pčelarstvo Lazić je prema podacima iz rujna 2019. godine Upisnika registriranih objekata u poslovanju s hranom životinjskoga podrijetla, Uprave za veterinarstvo i sigurnost hrane, Ministarstva poljoprivrede, jedini registrirani objekt u primarnoj proizvodnji pčelinjih proizvoda namijenjenih za javnu potrošnju na području Općine Trpinja.

## 2.2.3 TURIZAM

### 2.2.3.1 Kapaciteti, dolasci i noćenja te sadržaji

Prema podacima Turističke zajednice Vukovarsko-srijemske županije iz 2018. na području Općine Trpinja nema registriranih smještajnih kapaciteta. Smještajne kapacitete Vukovarsko-srijemske županije čini 870 soba sa 2253 ležaja. U strukturi smještaja dominiraju hosteli (34,1 %) i hoteli (22,5 %). Strategijom razvoja turizma Vukovarsko-srijemske županije (2015. – 2020. godine) naglašava se kako ovakva struktura smještajnog kapaciteta nije u skladu s razvojem turizma u ruralnim područjima te bi se trebao više razvijati smještaj koji je u skladu s ruralnim prostorom kao što je agroturizam, privatni smještaj i kuće za odmor. Vukovarsko-srijemsku županiju 2018. godine posjetilo je 85 103 turista koji su ostvarili 85 006 dolazaka i 148 112 noćenja. Od toga 14 210 bilo je stranih turista (16,7 %) koji su ostvarili 14 180 dolazaka (16,7 %) i 30 310 noćenja (20,5 %). Najveći broj stranih turista čine turisti iz Njemačke (2,4 %), Bosne i Hercegovine (1,9 %) i Slovenije (1,8 %). U isto vrijeme, domaćih turista bilo je 70 894 (83,3 %). Domaći turisti ostvarili su 70 826 dolazaka (83,3 %) i 117 802 noćenja (79,5 %).

Prema Programu ukupnog razvoja Općine Trpinja turistički sadržaji na području općine su:

- kuće tradicionalnog graditeljstva
- spomenici kulture i sakralni objekti
- arheološka nalazišta u Boboti, Bršadinu, Trpinji, Pačetinu i Ludvincima
- ribolovni i lovni turizam
- organska poljoprivredna proizvodnja
- gastronomski specijaliteti
- njegovanje starih zanata i obrta i
- brojne kulturne manifestacije.

Prema Strategiji razvoja turizma Vukovarsko-srijemske županije u turističkoj ponudi općine je pet kafića i jedna pizzerija. U županijskoj strategiji razvoja turizma nalazi se prikaz novih proizvoda koje jedinice lokalne samouprave žele razvijati na svom području. Općina Trpinja opredijelila se za razvoj riječnog turizma, ribarskog sela, lovnog turizma, gastronomskih susreta, biciklizma, ljetnog kampa, vjerskog turizma, izletničkog turizma te poljoprivredno-prehrambenih proizvoda kao turističke ponude. U projekciji županijske strategije stoji kako općina predviđa otvaranje deset smještajnih kapaciteta u hostelima i deset smještajnih kapaciteta u obliku agroturizma do 2020. godine.

### 2.2.3.2 Lovstvo

Prema Informacijama o stanju šumarstva i informacije o stanju lovstva i ribolova na području Vukovarsko-srijemske županije u 2018. godini na području županije formirana su 53 zajednička lovišta koja su dana u zakup lovačkim udrugama i društvima. Na području općine nalazi se jedno zajedničko lovište, lovište Jordan veličine 11 151 ha. Glavne vrste divljači koje obitavaju na ovom području su jelen, srna i divlja svinja.

Prema Registru udruga Ministarstva uprave Republike Hrvatske, udruge koje se bave lovstvom na području Općine Trpinja su:

- Lovачko društvo „Fazan“ (Vera)
- Lovачko društvo „Šljuka“ (Pačetin)
- Lovачko društvo „Fazan“ (Bršadin)
- Lovачko društvo „Soko“ (Bobota)
- Lovачko društvo „Srndač“ (Trpinja)
- Lovачko društvo „Ludvinci“ (Ludvinci) i
- Lovачka udruga „Trpinja“ (Trpinja)

## 2.2.4 TRŽIŠTE RADA

U okviru ovog poglavlja detaljno se analiziraju parametri zaposlenosti i nezaposlenost u Općini Trpinja i struktura izvora prihoda stanovnika. Također, analiziraju se i izvori prihoda stanovnika Općine Trpinja kao i korisnici mirovinskog osiguranja i osiguranici.

### 2.2.4.1 Analiza tržišta rada

Prema podacima Državnog zavoda za statistiku, točnije Popisa stanovništva iz 2011. godine, na području Općine Trpinja zaposleno je ukupno 1413 stanovnika.

Sljedeća tablica prikazuje strukturu stanovništva prema njihovu položaju u zaposlenju i starosti. Podaci su prikupljeni tijekom posljednjeg službenog popisa stanovništva. Najveći udio u ukupnom broju zaposlenih stanovnika Općine Trpinja čine zaposlenici u starosnoj kategoriji 45 - 49 godina (15 %), zatim slijedi dobna skupina od 50 - 54 (12,9 %) te dobne skupine od 25 - 29 i 40 - 44 s udjelom od 12,5 %.

Tablica 10. Broj zaposlenih stanovnika prema starosti i položaju u zaposlenju na području Općine Trpinja

| Starost | Ukupno | Zaposlenici | Samozaposleni |                                   | Pomažući članovi obitelji | Ostale zaposlene osobe | Nepoznato |
|---------|--------|-------------|---------------|-----------------------------------|---------------------------|------------------------|-----------|
|         |        |             | poslodavci    | osobe koje rade za vlastiti račun |                           |                        |           |
| Ukupno  | 1 413  | 1 024       | 45            | 302                               | 32                        | 10                     | -         |
| 15 - 19 | 13     | 12          | -             | 1                                 | -                         | -                      | -         |
| 20 - 24 | 83     | 76          | -             | 7                                 | -                         | -                      | -         |
| 25 - 29 | 177    | 157         | 5             | 11                                | 2                         | 2                      | -         |
| 30 - 34 | 184    | 152         | 5             | 20                                | 6                         | 1                      | -         |
| 35 - 39 | 165    | 121         | 6             | 32                                | 5                         | 1                      | -         |
| 40 - 44 | 176    | 136         | 7             | 30                                | -                         | 3                      | -         |
| 45 - 49 | 212    | 150         | 8             | 45                                | 7                         | 2                      | -         |
| 50 - 54 | 182    | 115         | 4             | 59                                | 3                         | 1                      | -         |
| 55 - 59 | 150    | 81          | 9             | 53                                | 7                         | -                      | -         |

Izvor: DZS

Najveći udio radno sposobnih stanovnika općine prema starosti i položaju u zaposlenju spada u skupinu zaposlenici (72,0 %) i osobe koje rade na vlastiti račun (21,4 %), dok je znatno manje stanovnika evidentirano u kategoriji poslodavci (3,2 %) i pomažući članovi obitelji (2,3 %).

U sljedećoj tablici dan je prikaz broja zaposlenih u općini prema područjima djelatnosti i starosti. Najveći broj stanovnika zaposleno je u djelatnosti poljoprivreda, šumarstvo i ribarstvo (32,0 %), prerađivačka industrija (20,0 %) i trgovina na veliko i malo, popravak motornih vozila i motocikala (9,8 %).

Tablica 11. Broj zaposlenih prema područjima djelatnosti i starosti na području Općine Trpinja

| Područje djelatnosti   | Ukupno | 15-19 | 20-24 | 25-29 | 30-34 | 35-39 | 40-44 | 45-49 | 50-54 | 55-59 | 60-64 | 65 i više |
|--|--------|-------|-------|-------|-------|-------|-------|-------|-------|-------|-------|-----------|
| Ukupno   | 1 413  | 13    | 83    | 177   | 184   | 165   | 176   | 212   | 182   | 150   | 60    | 11        |
| A Poljoprivreda, šumarstvo i ribarstvo   | 452    | 1     | 11    | 22    | 36    | 56    | 44    | 82    | 76    | 78    | 35    | 11        |
| B Rudarstvo i vađenje  | 1      | -     | -     | -     | -     | 1     | -     | -     | -     | -     | -     | -         |
| C Prerađivačka industrija  | 282    | 4     | 25    | 54    | 49    | 27    | 37    | 26    | 31    | 25    | 4     | -         |
| D Opskrba električnom energijom, plinom, parom i klimatizacija                                 | 9      | -     | -     | -     | -     | 1     | 2     | 1     | 1     | 3     | -     | -         |
| E Opskrba vodom, uklanjanje otpadnih voda, gospodarenje otpadom te djelatnost sanacije okoliša | 42     | -     | 1     | 6     | 5     | 6     | 3     | 8     | 10    | 2     | 1     | -         |
| F Građevinarstvo   | 87     | 1     | 6     | 19    | 20    | 15    | 5     | 12    | 4     | 6     | -     | -         |
| G Trgovina na veliko i malo, popravak motornih vozila i motocikala                             | 138    | -     | 13    | 26    | 23    | 16    | 21    | 17    | 15    | 5     | 2     | -         |
| H Prijevoz i skladištenje  | 45     | 1     | 1     | 5     | 5     | 6     | 6     | 7     | 7     | 5     | 2     | -         |
| I Djelatnost pružanja smještaja te pripreme i usluživanja hrane                                | 51     | 4     | 10    | 8     | 5     | 3     | 7     | 8     | 5     | 1     | -     | -         |
| J Informacije i komunikacije   | 5      | -     | 2     | 2     | -     | 1     | -     | -     | -     | -     | -     | -         |
| K Financijske djelatnosti i djelatnosti osiguranja   | 11     | -     | 2     | 4     | 4     | 1     | -     | -     | -     | -     | -     | -         |
| L Poslovanje nekretninama  | -      | -     | -     | -     | -     | -     | -     | -     | -     | -     | -     | -         |
| M Stručne, znanstvene i tehničke djelatnosti   | 17     | -     | -     | 2     | 3     | 2     | 1     | 4     | 1     | 3     | 1     | -         |
| N Administrativne i pomoćne uslužne djelatnosti  | 21     | -     | 1     | 3     | 5     | -     | 3     | 3     | 4     | 2     | -     | -         |
| O Javna uprava i obrana, obvezno socijalno osiguranje  | 97     | 2     | 8     | 12    | 8     | 15    | 15    | 21    | 6     | 6     | 4     | -         |
| P Obrazovanje  | 67     | -     | -     | 7     | 8     | 4     | 12    | 11    | 8     | 8     | 9     | -         |
| Q Djelatnosti zdravstvene zaštite i socijalne skrbi  | 62     | -     | 2     | 4     | 5     | 10    | 16    | 10    | 11    | 4     | -     | -         |
| R Umjetnost, zabava i rekreacija   | 2      | -     | -     | 1     | -     | -     | -     | -     | 1     | -     | -     | -         |
| S Ostale uslužne djelatnosti   | 17     | -     | 1     | 1     | 3     | 2     | 3     | 2     | 2     | 2     | 1     | -         |



| Područje djelatnosti  | Ukupno | 15-19 | 20-24 | 25-29 | 30-34 | 35-39 | 40-44 | 45-49 | 50-54 | 55-59 | 60-64 | 65 i više |
|---|--------|-------|-------|-------|-------|-------|-------|-------|-------|-------|-------|-----------|
| T Djelatnosti kućanstava kao poslodavca, djelatnosti kućanstva koja proizvode različitu robu i obavljaju različite usluge za vlastite potrebe | 2      | -     | -     | -     | 2     | -     | -     | -     | -     | -     | -     | -         |
| U Djelatnost izvanteritorijalnih organizacija i tijela  | 1      | -     | -     | -     | -     | -     | 1     | -     | -     | -     | -     | -         |
| Nepoznato   | 4      | -     | -     | 1     | 2     | -     | -     | -     | -     | -     | 1     | -         |

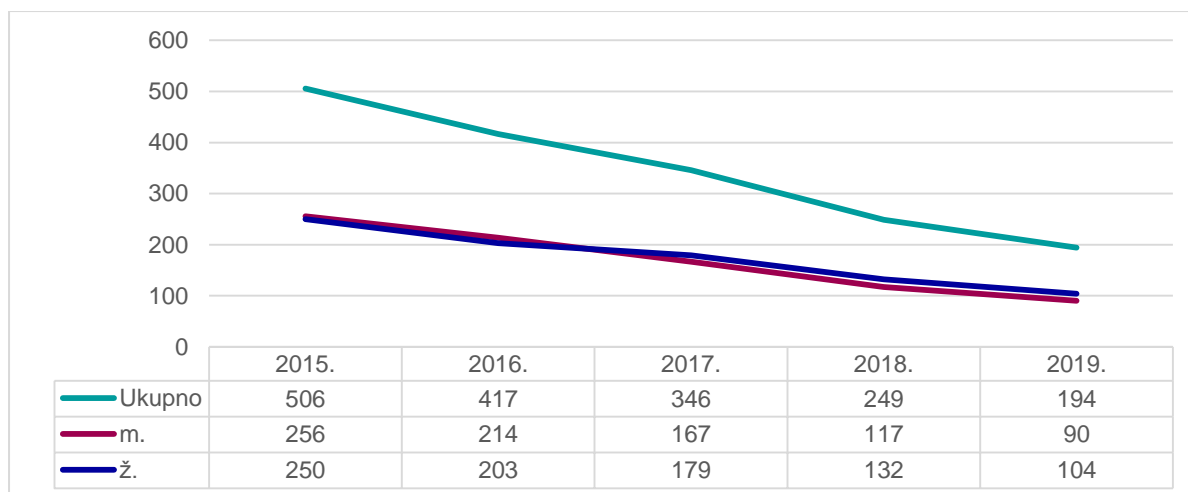
Izvor: DZS

## NEZAPOSLENO STANOVNIŠTVO

Na sljedećemu grafikonu prikazano je kretanje ukupne nezaposlenosti i nezaposlenosti prema spolu u Općini Trpinja u petogodišnjem razdoblju. Uspoređujući broj nezaposlenih 2015. s brojem nezaposlenih 2019. bilježi se pad u ukupnoj nezaposlenosti od 61,7 %, pad nezaposlenosti među muškarcima od 64,8 % te među ženama 58,4 %.

Ukoliko se u petogodišnjem razdoblju promatra nezaposlenost stanovništva prema spolu vidi se kako je nezaposlenost među muškarcima bila veća 2015. (50,6 %) i 2016. godine (51,3 %). Dok je nezaposlenost među ženama bila veća 2017. (51,7 %), 2018. (53 %), i 2019. godine (53,6 %).

Grafikon 13. Nezaposleno stanovništvo Općine Trpinja u petogodišnjem razdoblju



Izvor: Hrvatski zavod za zapošljavanje

U sljedećoj tablici prikazani su podaci o broju nezaposlenih prema stupnju obrazovanja na području Općine Trpinja u petogodišnjem razdoblju. U ukupnom broju nezaposlenih najveći je udio nezaposlenih sa srednjom stručnom spremom. Udio nezaposlenih osoba sa srednjom stručnom spremom u ukupnom broju nezaposlenih bio je 2015. godine 56,1 %, 2016. godine 53,2 %, 2017. godine 53,8 %, 2018. godine 54 % i 2019. godine 56,6 %. Nakon nezaposlenih osoba srednje stručne spreme po broju nezaposlenih u općini prednjače osobe sa završenom osnovnom školom. Tako je nezaposlenih osoba sa završenom osnovnom školom 2015. godine 34,4 %, 2016. godine 37,2 %, 2017. godine 35,3 %, 2018. godine 34,5 % te 2019. godine 33 %. Udio nezaposlenih sa završenim prvim stupnjem fakulteta, stručnim studijem i višom školom 2015. godine bio je 4,2 %, 2016. godine 4,3 %, 2017. godine 5,5 %, 2018. godine 6,0 % te 2019. godine 6,6 %. Nezaposlenih sa najnižim i najvišim stupnjem obrazovanja za promatrano petogodišnje razdoblje je ispod 3 %.

Tablica 12. Nezaposleno stanovništvo prema stupnju obrazovanja na području Općine Trpinja u petogodišnjem razdoblju

| Kategorija   | 2015. | 2016. | 2017. | 2018. | 2019. |
|--|-------|-------|-------|-------|-------|
| Bez škole i nezavršena osnovna škola               | 15    | 12    | 9     | 8     | 4     |
| Završena osnovna škola                             | 174   | 155   | 122   | 86    | 70    |
| Srednja škola                                      | 284   | 222   | 186   | 135   | 120   |
| Prvi stupanj fakultet, stručni studij i viša škola | 21    | 18    | 19    | 15    | 14    |
| Fakultet, akademija, magisterij, doktorat          | 13    | 10    | 8     | 6     | 4     |

Izvor: Hrvatski zavod za zapošljavanje

## ANALIZA IZVORA PRIHODA STANOVNIKA OPĆINE TRPINJA

Iz sljedeće tablice vidljivo je kako 36,5 % stanovnika Općine Trpinja ne ostvaruje prihode, od čega se više od polovine odnosi na žene (57 %). Od glavnih izvora za život, u preostalim skupinama stanovnika, najviše ih ostvaruje prihode od stalnog rada (19,1 %), te iz mirovina (ostale mirovine - 13,5 % i starosna mirovina - 13,4 %).

Detaljna analiza glavnih sredstava za život stanovnika općine nalazi se u sljedećoj tablici.

Tablica 13. Izvori financiranja stanovnika Općine Trpinja

| Glavni izvori sredstava za život | svi   | muškarci | žene  |
|----------------------------------|-------|----------|-------|
| Ukupno stanovništvo              | 5 572 | 2 712    | 2 860 |
| Prihodi od stalnog rada          | 1 066 | 646      | 420   |
| Prihodi od povremenog rada       | 97    | 65       | 32    |
| Prihodi od poljoprivrede         | 356   | 299      | 57    |
| Starosna mirovina                | 748   | 314      | 434   |
| Ostale mirovine                  | 754   | 258      | 496   |
| Prihodi od imovine               | 47    | 35       | 12    |
| Socijalne naknade                | 370   | 184      | 186   |
| Ostali prihodi                   | 133   | 79       | 54    |
| Povremena potpora drugih         | 119   | 61       | 58    |
| Bez prihoda                      | 2 033 | 874      | 1 159 |
| Nepoznato                        | -     | -        | -     |

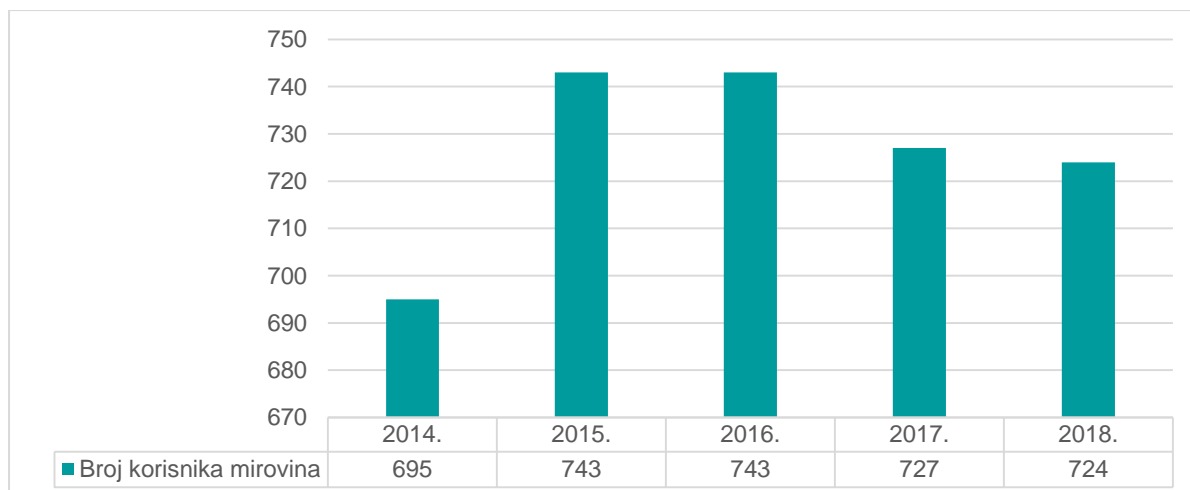
Izvor: Državni zavod za statistiku

### 2.2.4.2 Umirovljenici

Prema podacima Hrvatskog zavoda za mirovinsko osiguranje (u nastavku teksta: HZMO) u posljednjem petogodišnjem razdoblju zabilježene su manje oscilacije po pitanju broja osiguranika. Ukoliko se promatra trend kretanja broja korisnika mirovinskog osiguranja u posljednjoj promatranoj godini u odnosu na prvu promatranu godinu, može se govoriti o povećanju broja korisnika mirovinskog osiguranja od 4,17 %.

Detaljan prikaz broja korisnika mirovinskog osiguranja tijekom petogodišnjeg razdoblja nalazi se na sljedećem grafikonu.

Tablica 14. Broj korisnika mirovinskog osiguranja Općine Trpinja



Izvor: HZMO

U sljedećoj tablici prikazani su osiguranici na području Općine Trpinja u petogodišnjem razdoblju. Osiguranici su prema Zakonu o mirovinskom osiguranju fizičke osobe koje su na osnovi radne aktivnosti (radni odnos, obavljanje djelatnosti i drugi) obvezno osigurane na mirovinsko osiguranje na temelju generacijske solidarnosti. Najveći broj osiguranika na

području Općine Trpinja u 2018. godini bili su radnici kod pravnih osoba 61,9 %, zatim slijede poljoprivrednici (19,1 %) te radnici kod fizičkih osoba (12,3 %).

Tablica 15. Osiguranici na području Općine Trpinja

| Kategorije   | 2014.      | 2015.      | 2016.      | 2017.      | 2018.      |
|--|------------|------------|------------|------------|------------|
| Radnici kod pravnih osoba  | 212        | 223        | 230        | 261        | 286        |
| Radnici kod fizičkih osoba   | 48         | 48         | 54         | 48         | 57         |
| Obrtnici   | 31         | 25         | 24         | 24         | 27         |
| Poljoprivrednici   | 103        | 93         | 89         | 86         | 88         |
| Samostalne profesionalne djelatnosti   | 6          | 6          | 6          | 5          | 4          |
| Osiguranici zaposleni kod međ. org. u inozemstvu I hrvatski državljani zaposleni na teritoriju RH kod poslodavca sa sjedištem u inozemstvu | 0          | 0          | 0          | 0          | 0          |
| Produženo osiguranje   | 3          | 1          | 1          | 0          | 0          |
| <b>Ukupno</b>  | <b>403</b> | <b>396</b> | <b>404</b> | <b>424</b> | <b>462</b> |

Izvor: HZMO

## 2.3 Društvene djelatnosti

U okviru ovog poglavlja nalazi se pregled dostupnih osnovnih društvenih usluga u općini. Osnovne društvene usluge su socijalna skrb, zdravstvo i obrazovanje. Nadalje, analizirani su i kultura i zaštita kulturne baštine, sport i rekreacija te religijske zajednice kao socijalni resursi. Nadalje, promatraju se službe koje djeluju na području Općine Trpinja, a zadužene su za javni red i sigurnost te stanje po pitanju stanovanja i javnih zgrada.

### 2.3.1 SOCIJALNA SKRB

Na području Općine Trpinja nema ustanova za socijalnu skrb.

U Općini Trpinja sukladno odluci o pravima iz socijalne skrbi osiguravaju se:

- naknade za troškove stanovanja
- jednokratne novčane pomoći i
- naknade za novorođenčad.

Broj dodijeljenih jednokratnih novčanih pomoći u općini porastao je u razdoblju od 2014. do 2017. godine za 38,4 %. Općina bilježi smanjenje isplata jednokratnih novčanih pomoći za 7,3 % između 2017. i 2018. godine. Najveći broj naknada za novorođenčad isplaćen je 2016. godine. Od 2016. do 2018. godine smanjio se za 56,6 %. Iznos naknada za troškove stanovanja koje je općina isplatila svojim stanovnicima bio je između 100 i 104 godišnje za razdoblje od 2014. do 2017. godine. U 2018. godini taj broj se smanjio u odnosu na 2017. godinu za 18,3 %.

U sljedećoj tablici prikazan je broj naknada za socijalnu skrb koje općina isplaćuje svojim stanovnicima za razdoblje od 2014. do 2018. godine.

Tablica 16. Socijalne naknade u Općini Trpinja za razdoblje od 2014. do 2018. godine

| Kategorija naknade                                 | 2014. | 2015. | 2016. | 2017. | 2018. |
|--|-------|-------|-------|-------|-------|
| Jednokratne novčane pomoći                         | 99    | 123   | 130   | 137   | 127   |
| Naknade za novorođenčad                            | 36    | 41    | 53    | 29    | 23    |
| Naknade za troškove stanovanja samačkih kućanstava | 48    | 48    | 57    | 59    | 54    |
| Naknade za troškove stanovanja kućanstava          | 55    | 55    | 53    | 45    | 31    |
| Naknade za troškove stanovanja (ukupno)            | 103   | 103   | 100   | 104   | 85    |

Izvor: Općina Trpinja

### 2.3.2 ZDRAVSTVO

#### 2.3.2.1 Zdravstvene ustanove

Na području Općine Trpinja djeluju dvije ordinacije obiteljske medicine sa sjedištima u naseljima Trpinja i Bobota. U određene dane u tjednu medicinsko osoblje navedenih ambulanta, poslove zdravstvene zaštite obiteljske medicine, obavlja u ambulantama u naseljima Bršadin i Pačetin.

U općini djeluju i dvije ambulante dentalne medicine, u naseljima Bobota i Bršadin.

#### 2.3.2.2 Veterinarske ustanove

U naselju Bobota nalazi se veterinarska ambulanta koja je podružnica Veterinarske stanice Vukovar. Veterinarska ambulanta nudi usluge liječenja, dijagnostičke, medicinske i kirurške skrbi domaćih životinja i kućnih ljubimaca.

## 2.3.3 ODGOJ I OBRAZOVANJE

### 2.3.3.1 Dječji vrtić i jaslice

Općina Trpinja osnovala je Dječji vrtić Liliput-Trpinja 1997. godine. Sjedište dječjeg vrtića je u naselju Bobota.

Prema podacima dostupnima na službenoj mrežnoj stranici dječjeg vrtića, ustanova djeluje u tri objekta:

- centralni vrtić u naselju Bobota
- područni vrtić „Bubamara“ u naselju Bršadin i
- područni vrtić „Lane“, u naselju Trpinja.

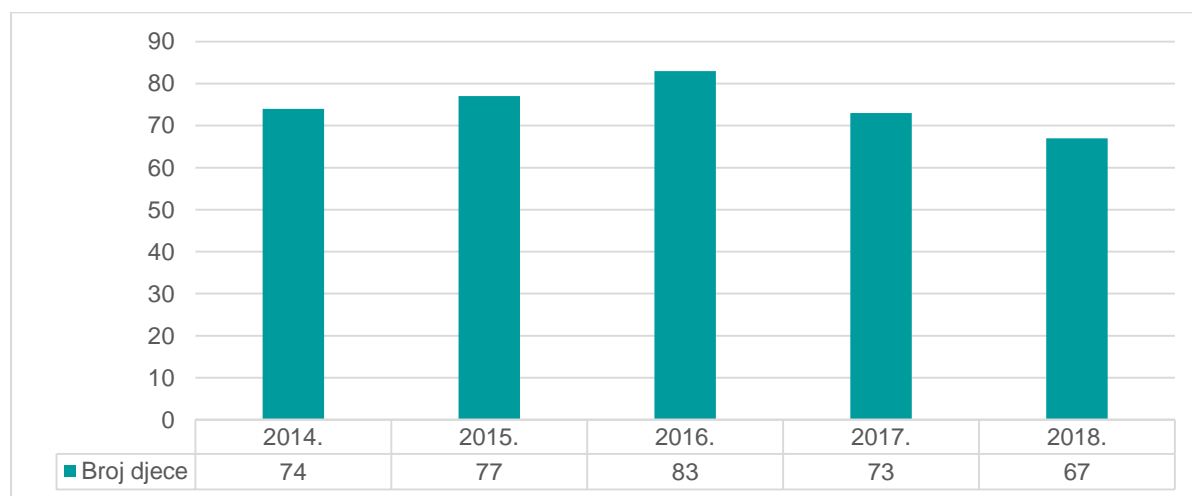
U Dječjem vrtiću „Liliput - Trpinja“ provodi se redovan petosatni program u tri odgojne skupine. Nakon završetka izgradnje novih objekata, u pedagoškoj 2020./2021. godini ostvarit će se uvjeti za provođenje cjelodnevnog boravka djece te jasličkog programa.

Od 2014. do 2018. godine dječji vrtić brojao je sedam zaposlenika.

Broj upisane djece u vrtićke skupine u Dječji vrtić Liliput-Trpinja povećavao se od 2014. do 2016. godine za 12,2 %. U 2018. godini broj upisane djece smanjio se u odnosu na 2016. godinu za 19,3 %.

Sljedeći graf prikazuje broj upisane djece u vrtićke skupine u Dječjem vrtiću Liliput-Trpinja u petogodišnjem razdoblju.

Grafikon 14. Broj upisane djece u vrtićke skupine u periodu od 2014. do 2018. godine



Izvor: Dječji vrtić Liliput-Trpinja

### 2.3.3.2 Osnovne škole

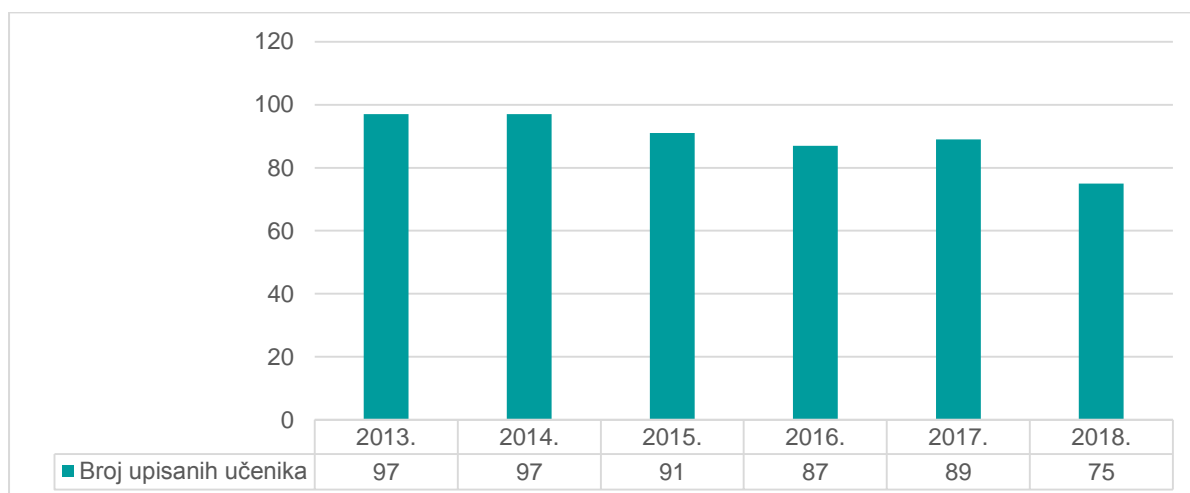
Na području općine djeluju tri ustanove osnovnoškolskog obrazovanja:

- Osnovna škola Trpinja
- Osnovna škola Bobota i
- Osnovna škola Bršadin.

Osnovna škola Trpinja osnovana je 1776. godine.

Sljedeći grafikon prikazuje broj upisane djece u Osnovnu školu Trpinja u periodu od 2013. do 2018. godine. U posljednjoj školskoj godini za koju su dostupni podaci o broju upisane djece, upisano je 22,7 % manje djece nego 2013. godine.

Grafikon 15. Broj upisanih učenika u Osnovnu školu Trpinja u periodu od 2013. do 2018. godine



Izvor: Osnovna škola Trpinja

Nastava u Osnovnoj školi Trpinja odvija se u dvije smjene u osam razrednih odjela. Broj zaposlenih u Osnovnoj školi Trpinja u periodu od 2013. do 2018. bio je 28.

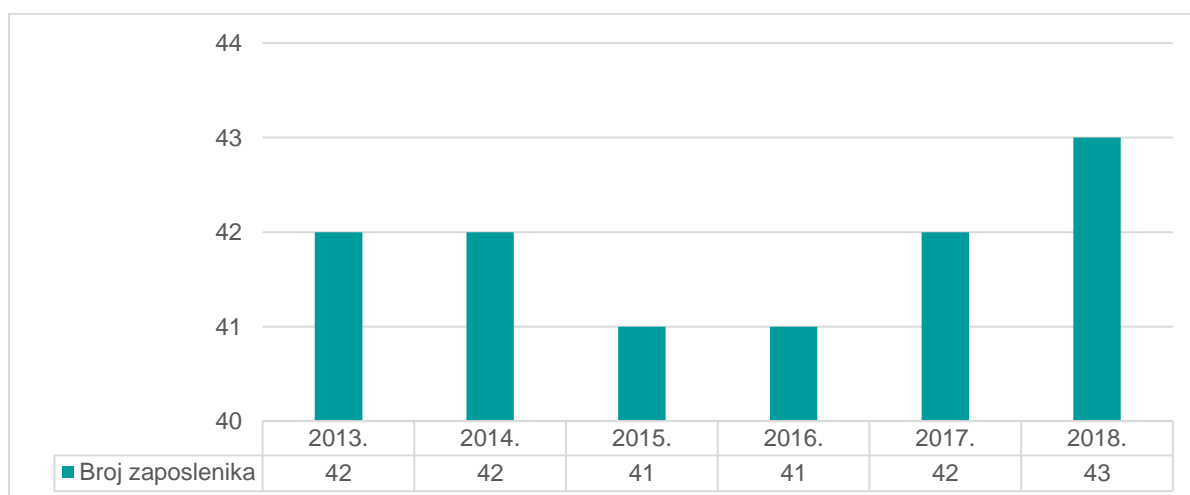
Kako bi se poboljšali radni uvjeti u Osnovnoj školi Trpinja potrebno je izgraditi novu školsku dvoranu.

Jedina osnovnoškolska ustanova u općini koja ima područne škole je Osnovna škola Bobota. Četiri područne škole su:

- područna škola Pačetin
- područna škola Vera
- područna škola Klisa i
- područna škola Ludvinci.

U idućoj tablici dan je pregled broja zaposlenih djelatnika Osnovne škole Bobota. U periodu od 2013. godine do 2018. godine nije bilo većih odstupanja u broju zaposlenika (broj zaposlenih se kreće između 41 i 43).

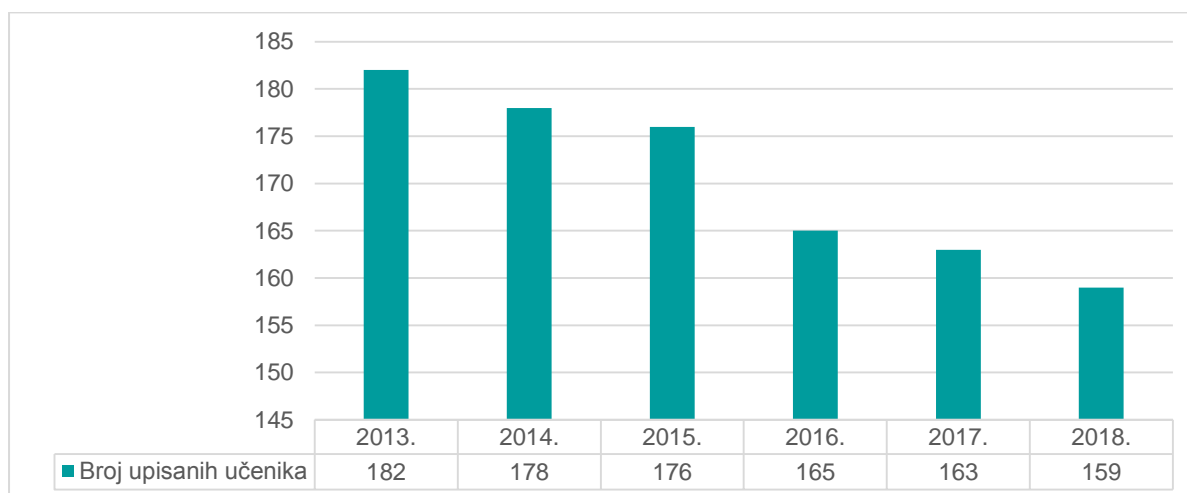
Grafikon 16. Broj zaposlenih djelatnika Osnovne škole Bobota u periodu od 2013. do 2018. godine



Izvor: Osnovna škola Bobota

Promatrajući broj učenika u razdoblju od 2013. do 2018. godine vidljiva je tendencija opadanja broja učenika. U 2013. godini u školu je upisano 182 učenika, što je u usporedbi s 2018. godinom kada je bilo upisano 159 učenika, pad od 12,6 %.

Grafikon 17. Broj upisanih učenika u Osnovnu školu Bobota u periodu od 2013. do 2018. godine



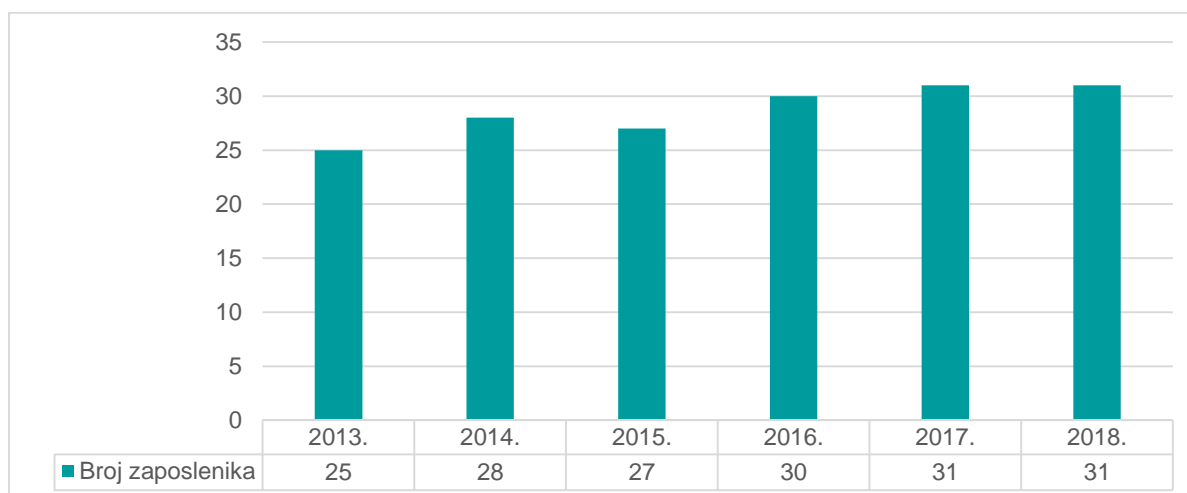
Izvor: Osnovna škola Bobota

Školske učionice Osnovne škole Bobota osiguravaju prostorne uvjete za rad s obzirom na broj učenika. Međutim, većina nastavnih predmeta nema kabinete opremljene prema potrebama. Škola nema garderobne ormariće, blagovaonicu te kabinet za knjižničara. Prostor školske knjižnice je adekvatan, međutim opremljenost knjižnice nije zadovoljavajuća. U konačnici, školska zgrada gotovo u potpunosti udovoljava mjerilima za prostor i opremu, ali je dotrajala (primjerice sanitarni čvor i namještaj po učionicama) te je nužna obnova škole.

Osnovna škola Bršadin treća je osnovnoškolska ustanova u općini osnovana 2012. godine. Nastava je organizirana u dvije smjene. Potrebna je dogradnja učionica kako bi se nastava mogla izvoditi u jednoj smjeni te je, jednako kao i u Osnovnoj školi Trpinja, potrebno izgraditi školsku dvoranu.

U idućoj tablici dan je pregled broja zaposlenih djelatnika Osnovne škole Bršadin. U periodu od 2013. godine do 2018. došlo je do povećanja broja zaposlenih od 24 %.

Grafikon 18. Broj zaposlenih djelatnika Osnovne škole Bršadin od 2013. do 2018. godine

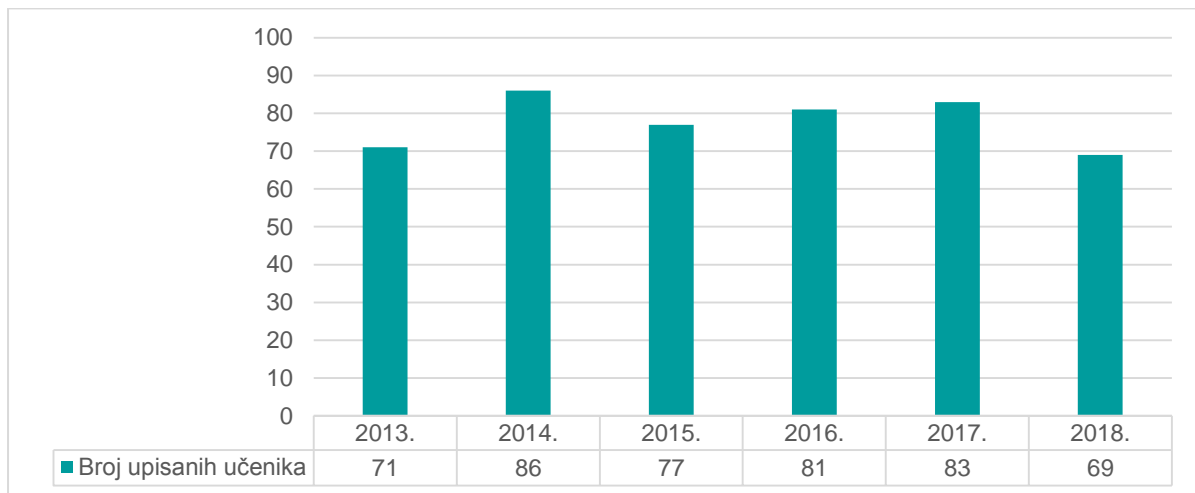


Izvor: Osnovna škola Bršadin

U sljedećoj tablici nalazi se pregled upisane djece u Osnovnu školu Bršadin za od 2013. do 2018. godine. Najveći broj upisane djece škola je imala 2014. godine, kada je u usporedbi s 2013. godinom upisano 21,1 % više djece. Od 2014. godine broj upisane djece opada, tako je broj upisane djece 2018. godine manji za 19,8 % u odnosu na 2014. godinu.



Grafikon 19. Broj upisanih učenika u Osnovnu školu Bršadin u periodu od 2013. do 2018. godine



Izvor: Osnovna škola Bršadin

### 2.3.3.3 Srednja škola

U Općini Trpinja ne postoji ustanova za srednjoškolsko obrazovanje.

## 2.3.4 KULTURA I ZAŠTITA KULTURNE BAŠTINE

### 2.3.4.1 Knjižnica

Na području Općine Trpinja jedine knjižnice nalaze se u sklopu Osnovne škole Trpinja, Osnovne škole Bobota i Osnovne škole Bršadin. Od početka 2020. godine stanovnicima Općine Trpinja dostupne su i usluge redovite opskrbe knjižničnom građom putem bibliobusne službe-pokretne knjižnice Bibliobus.

### 2.3.4.2 Kulturna dobra

Prema podacima Registra kulturnih dobara Ministarstva kulture Republike Hrvatske na području Trpinje nalaze se četiri nepokretna kulturna dobra:

- Arheološko nalazište „Staro Ljeskovo“ u naselju Bobota
- Crkva Velikomučenika Georgija u naselju Bobota
- Arheološko nalazište „Pašnjak pod selom“ u naselju Bršadin i
- Crkva Vaznesenja Gospodnjeg u naselju Trpinja.

Prema podacima Hrvatskog arheološkog godišnjaka iz 2009. arheološko nalazište „Staro Ljeskovo“ upisano je u Registar spomenika kulture Republike Hrvatske 1974. godine. Arheološko nalazište prema muzejskoj dokumentaciji sastoji se od desetak rimskih zgrada iz 2. i 3. stoljeća zidanih opekom i kamenom. Prema Godišnjaku instituta za arheologiju iz 2017. arheološko nalazište „Pašnjak pod selom“ čine dva uzvišenja eliptičkog oblika. Pretpostavlja se da je nalazište ostatak kasno neolitičkog naselja. Nalazište je smješteno južno od centra naselja Bršadin u koritu rijeke Vuke. Dvije crkve koje su registrirane kao kulturna dobra sagrađene su 1789. (Crkva Velikomučenika Georgija) i 1755. (Crkva Vaznesenja Gospodnjeg).

### 2.3.4.3 Muzej

Na području Općine Trpinja ne djeluje niti jedan muzej.

### 2.3.4.4 Ostale kulturne ustanove

Na području Općine Trpinja ne djeluje niti jedna ustanova u kulturi.

#### 2.3.4.5 Udruge u kulturi

Prema registru udruga Republike Hrvatske Ministarstva uprave te podacima Općine Trpinja u općini djeluje deset udruga registriranih u području kulture i umjetnosti.

Udruge koje djeluju u području kulture i umjetnosti su:

- Kulturno umjetničko društvo „Đoko Patković“, Bobota
- Kulturno umjetničko društvo „Branko Radičević“, Pačetin
- Kulturno umjetničko društvo „Mladost“, Trpinja
- Kulturno umjetničko društvo „Vaso Đurđević“, Bršadin
- KUD „Ljubomir Ratić Bubo“, Vera
- Vokalno-instrumentalni etno ansambl Đurđevak, Bobota
- Udruga žena Trpinja, Trpinja
- Čuvari pravoslavlja i srpske kulture, Bobota
- Udruga žena Bobota, Bobota
- Dramski ansambl „Nikad nije kasno“, Trpinja.

Udruge u kulturni organiziraju razne manifestacije koje su detaljnije opisane u nastavku.

#### 2.3.4.6 Manifestacije

U Općini Trpinja održavaju se brojne manifestacije gotovo cijele godine (od veljače do listopada):

- manifestacije kulturnog sadržaja (primjerice „Međunarodni Vidovdanski sabor“ u Boboti, „Međunarodni susreti dramskih amatera - Mesdam“ u Pačetinu),
- sportske manifestacije (primjerice šahovski turnir „Ekipni memorijalni turnir Mlađo&Laf&Mišk“ u Trpinji),
- manifestacije glazbenog sadržaja (primjerice „Ljetni koncert povodom završetka radne sezone „ u Bršadinu i „Đeram - deca čuvari tradicije“ u Trpinji i Bršadinu),
- Izložbe ručnih radova i starina u Boboti, Trpinji i Bršadinu.

Slika 3. Manifestacija Međunarodni Vidovdanski sabor u Općini Trpinja



Izvor: Općina Trpinja

„Međunarodni Vidovdanski sabor“ je trodnevna kulturna manifestacija koju jednom godišnje u lipnju organizira Kulturno umjetničko društvo „Đoko Patković“ još od 1981. godine. Ova kulturna manifestacija ima za cilj očuvanje kulture i identiteta kroz raznovrsni program koji uključuje folklorne plesove, tradicionalne pjesničke večeri, dramske predstave, pripremanje tradicionalnih jela te brojne druge.

Izložba ručnih radova u općini se organizira jednom godišnje od 2013. godine i od regionalnog je značaja za općinu. Manifestacija promovira ručne radove kao dio nematerijalne i starine kao dio materijalne baštine, ali i zavičaja. Navedeno se prezentira kroz izložbu i ogledne radionice u kojima sudjeluju svi posjetitelji izložbe. Manifestaciju upotpunjuje i prezentacija starih alata i zanata.

„Letnji koncert povodom završetka radne sezone“ glazbena je manifestacija koja ima međunarodni značaj za općinu. Organizira se jednom godišnje od 2008. godine. Manifestacija predstavlja svojevrsni pregled rada u protekloj radnoj sezoni u kojem, pored domaćina, nastupaju i gostujuća društva iz regije i inozemstva ali i iz lokalne zajednice.

„Đeram - deca čuvari tradicije“ folklorna je međunarodna manifestacija koja se održava jednom godišnje od 2016. godine. Manifestacija uključuje razmjenu programa s društvima iz okolnih zemalja i domaćinstvo najmanje jednom programu godišnje.

„Međunarodni susreti dramskih amatera - MESDAM“ kazališna je manifestacija koju Kulturno umjetničko društvo „Branko Radičević“ organizira jednom godišnje od 2003. godine.

Slika 4. Međunarodni susreti dramskih amatera - MESDAM



Izvor: Kulturno umjetničko društvo „Branko Radičević“

#### 2.3.4.7 Radio/televizija

Prema podacima Prostornog plana uređenja Općine Trpinja na području općine nema izgrađenih objekata (odašiljač) Radio i TV sustava veza.

Pokrivenost RTV signalima ostvaruje se preko objekta „Odašiljača i veze“ d.o.o. „Borinci“ koji su izvan granica općine.

#### 2.3.5 SPORT I REKREACIJA

U Boboti, OŠ Bobota, izgrađena je školska sportska dvorana. U Trpinji, Boboti, Bršadinu, Pačetinu i Veri postoje mala i velika nogometna igrališta (otvorena). U Čelijama postoji malo nogometno igralište, dok Ludvinici nemaju nogometnih igrališta.

#### 2.3.6 RELIGIJA

Stanovništvo Općine Trpinja je većinski pravoslavne vjeroispovijesti. Prema podacima sa posljednjeg popisa stanovništva iz 2011. godine, 89,9 % stanovnika Općine Trpinja izjašnjava se pravoslavicima dok se 7,4 % stanovnika izjašnjava katolicima.

Detaljan prikaz broja stanovnika prema vjerskoj pripadnosti nalazi se u idućoj tablici.

Tablica 17. Broj stanovnika prema vjerskoj pripadnosti

| Vjerska pripadnost                      | Vukovarsko-srijemska županija |        | Općina Trpinja  |        |
|---|-------------------------------|--------|-----------------|--------|
|   | Broj stanovnika               | %      | Broj stanovnika | %      |
| Ukupno                                  | 179 521                       | 100,00 | 5 572           | 100,00 |
| Katolici                                | 142 066                       | 79,14  | 414             | 7,43   |
| Pravoslavci                             | 27 870                        | 15,52  | 5 007           | 89,86  |
| Protestanti                             | 1 917                         | 1,07   | 14              | 0,25   |
| Ostali kršćani                          | 560                           | 0,31   | 18              | 0,32   |
| Muslimani                               | 2 619                         | 1,46   | 19              | 0,34   |
| Židovi                                  | 2                             | 0,00   | 1               | 0,02   |
| Istočne religije                        | 22                            | 0,01   | -               | -      |
| Ostale religije, pokreti i svjetonazori | 35                            | 0,02   | -               | -      |
| Agnostici i skeptici                    | 308                           | 0,17   | 1               | 0,02   |

| Vjerska pripadnost      | Vukovarsko-srijemska županija |      | Općina Trpinja  |      |
|-------------------------|-------------------------------|------|-----------------|------|
|                         | Broj stanovnika               | %    | Broj stanovnika | %    |
| Nisu vjernici i ateisti | 1 933                         | 1,08 | 23              | 0,41 |
| Ne izjašnjavaju se      | 1 905                         | 1,06 | 70              | 1,26 |
| Nepoznato               | 284                           | 0,16 | 5               | 0,09 |

Izvor: DZS

Sakralni objekti koji se nalaze na području općine su:

- Srpska pravoslavna crkvena općina u Boboti (osnovana 1782. godine)
- Srpska pravoslavna crkvena općina u Bršadinu (osnovana 1750. godine)
- Srpska pravoslavna crkvena općina u Pečatinu (osnovana 1752. godine)
- Srpska pravoslavna crkvena općina u Trpinji (osnovana 1756. godine)
- Srpska pravoslavna crkvena općina u Veri (osnovana 1764. godine) i
- Katolička crkva Crkva Srca Isusova (osnovana 1965. godine).

### 2.3.7 JAVNI RED I SIGURNOST

#### POLICIJSKE POSTAJE

Na području Općine Trpinja nema policijske postaje. Općina je pod nadležnosti Policijske uprave Vukovarsko-srijemske županije.

#### VATROGASTVO

Na području općine ne djeluje postaja javnog vatrogasnog društva.

Općina Trpinja je pod nadležnosti Područnog ureda za civilnu zaštitu Vukovar te ima ustrojen Stožer civilne zaštite i Tim civilne zaštite.

Na području općine djeluju tri dobrovoljna vatrogasna društva:

- Dobrovoljno vatrogasno društvo Bobota
- Dobrovoljno vatrogasno društvo Trpinja i
- Dobrovoljno vatrogasno društvo Čelije.

### 2.3.8 STANOVANJE I JAVNE ZGRADE

Prema dostupnim podacima posljednjeg službenog popisa stanovništva na području Općine Trpinja nalazi se ukupno 1857 stambenih jedinica od čega je stalno nastanjenih 1855 što predstavlja udio od 99,9 %. Udio stalno nastanjenih stambenih jedinica na županijskoj razini jednak je onom u Općini Trpinja (99,9 %).

U nastavku se nalazi tablica koja prikazuje stanje po pitanju stanovanja i javnih zgrada na području Općine Trpinja.

Tablica 18. Stanovanje i javne zgrade u Vukovarsko-srijemskoj županiji i Općini Trpinja

| Kategorija/područje                      |                       | Vukovarsko-srijemska županija | Trpinja |
|--|-----------------------|-------------------------------|---------|
| Ukupno stanova                           |                       | 76 463                        | 2 405   |
| Ukupna površina stanova u m <sup>2</sup> |                       | 6 356 223                     | 210 017 |
| Instalacije u nastanjenim stanovima      | Vodovod               | 58 230                        | 1 830   |
|  | Kanalizacija          | 58 105                        | 1 828   |
|  | Električna energija   | 59 445                        | 1 850   |
|  | Plin                  | 25 810                        | 763     |
| Stanovi za stalno stanovanje             | Ukupno                | 74 692                        | 2 402   |
|  | Nastanjeni            | 59 582                        | 1 855   |
|  | Privremeno nastanjeni | 12 406                        | 363     |

| Kategorija/područje                         |  | Vukovarsko-srijemska županija | Trpinja |
|---|--|-------------------------------|---------|
|   | Napušteni  | 2 704                         | 184     |
| Stanovi koji se koriste privremeno          | Za odmor i rekreaciju  | 1 347                         | -       |
|   | Ukupno površina stanova za odmor i rekreaciju u m <sup>2</sup> | 63 042                        | -       |
|   | U vrijeme sezonskih radova u poljoprivredi                     | 312                           | -       |
| Stanovi u kojima se samo obavlja djelatnost | Iznajmljivanje turistima                                       | -                             | -       |
|   | Ostale djelatnosti   | 112                           | 1       |

Izvor: Državni zavod za statistiku

Prosječna površina stana na području Općine Trpinja iznosi 87,33 m<sup>2</sup> što je neznatno više od županijskog prosjeka koji iznosi 83,13 m<sup>2</sup>. Na području općine nema stanova namijenjenih za odmor i rekreaciju. Jedini stanovi koji se koriste privremeno su dva stana koja se koriste u vrijeme sezonskih radova u poljoprivredi.

## 2.4 Zaštita okoliša i infrastruktura

U okviru ovog poglavlja razmatra se trenutno funkcioniranje sustava zaštite okoliša u sklopu ovlasti i mogućnosti jedinice lokalne samouprave, primjerice po pitanju upravljanja otpadom, upravljanja prirodnim resursima i prirodnim bogatstvima. Nadalje, promatraju se dostupnost i stanje infrastrukture na području Općine Trpinja od čega se može istaknuti prometna mreža, IT infrastruktura, opskrba električnom energijom, vodoopskrba te odvodnja i pročišćavanje otpadnih voda itd.

### 2.4.1 ZAŠTITA OKOLIŠA

#### 2.4.1.1 Upravljanje otpadom

Javnu uslugu prikupljanja, odvoza i zbrinjavanja komunalnog otpada obavlja tvrtka Krio d.o.o. koja je u vlasništvu općine.

Općina Trpinja u svibnju 2019. godine usvojila je Plan gospodarenja otpadom za razdoblje od 2018. do 2024. godine. Prema podacima iz Plana gospodarenja otpadom tijekom 2016. godine s područja općine prikupljeno je 1073,2 tona komunalnog otpada. Od toga 1070,3 tona miješanog komunalnog otpada i 2,9 tone odvojeno sakupljenih komponenti otpada uključujući biootpad i glomazni otpad.

Prikupljeni miješani komunalni otpad s područja općine odvozi se na odlagalište komunalnog otpada „Petrovačka dola“ u Vukovaru. Predviđena je postepena sanacija i zatvaranje navedenog odlagališta nakon što se izgradi regionalni centar za gospodarenje otpadom.

Općina Trpinja je do sada postavila sedam zelenih otoka (po jedan u svakom naselju) koji su opremljeni sa po četiri spremnika za prikupljanje otpadnog papira, stakla, plastike i tekstila. U planu je postavljanje dodatna tri zelena otoka, po jedan u naseljima Bršadin, Trpinja i Bobota.

Postojeće stanje gospodarenja s neopasnim i inertnim otpadom na području općine je proteklih godina unaprijeđeno. Uspostavljen je sustav prikupljanja otpadnog papira, stakla, plastike i tekstila putem zelenih otoka. Na području Općine Trpinja nema organiziranog sustava prikupljanja opasnog otpada iz kućanstava, a stanovništvo će opasni otpad moći odložiti na prostoru reciklažnog dvorišta.

U Općini Trpinja reciklažno dvorište izgrađeno je na k.č.br. 195. k.o. Trpinja i počelo je s radom početkom 2020. godine. Nadalje, početkom 2020. godine Općina Trpinja nabavila je i mobilno reciklažno dvorište.

#### 2.4.1.2 Prirodni resursi (voda, drvo, biomasa)

Šume zauzimaju 669,94 ha odnosno 5,2 % teritorija općine prema Prostornom planu uređenja Općine Trpinja. Prema podacima Upravnog odjela za poljoprivredu i infrastrukturu Vukovarsko-srijemske županije u godišnjem izvješću za 2018. godinu pod nazivom Informacije o stanju šumarstva, te informacija o stanju lovstva i ribolovnih područja na području Vukovarsko-srijemske županije, iznos obračunatog šumskog doprinosa za Općinu Trpinja iznosio je 3692 kn.

#### 2.4.1.3 Zaštita prirodnih bogatstava i upravljanje prirodnim resursima

Vlada Republike Hrvatske je 2007. godine donijela Uredbu o proglašenju ekološke mreže u RH (NN 109/07) kojom se propisuje područja ekološke mreže s ciljevima očuvanja i mjerama zaštite koje su namijenjene održavanju ili uspostavljanju povoljnog stanja ugroženih i rijetkih stanišnih tipova i/ili divljih svojti. Ekološka mreža bazira se na primjeni dviju EU direktiva, odnosno Direktive o pticama i Direktive o staništima. Na području Trpinje u okviru mreže Natura 2000 pašnjak u Trpinji proglašen je područjem očuvanja značajnim za vrste i stanišne tipove (oznaka i naziv područja: HR2001045 Trpinja) površine 5,1567 ha.

Slika 5. Prikaz područja ekološke mreže Natura 2000 u Općini Trpinja



Izvor: <http://www.bioportal.hr>; pristupljeno 3. 2. 2020. godine

## 2.4.2 INFRASTRUKTURA

### 2.4.2.1 Prometna mreža

Općina je s ostalim dijelovima Republike Hrvatske prometno povezana cestovnom mrežom koja uključuje državne, županijske i lokalne ceste.

Prometna mreža Općine Trpinja prikazana je na sljedećoj slici.

Slika 6. Prometna mreža Općine Trpinja



Vukovarsko -srijemska županija  
Mjerilo 1:500000

Kazalo:

|                                       |                  |            |
|---------------------------------------|------------------|------------|
| <span style="color: red;">—</span>    | Državne ceste    | 285,258 km |
| <span style="color: orange;">—</span> | Županijske ceste | 474,810 km |
| <span style="color: yellow;">—</span> | Lokalne ceste    | 243,169 km |

Izvor: Županijske ceste Vukovarsko-srijemske županije



### 2.4.2.2 Prometne ceste

Na području Općine Trpinja prema podacima iz Prostornog plana nalaze se sljedeće dionice postojećih javnih kategoriziranih cesta:

Tablica 19. Prometnice na području Općine Trpinja

| Kategorija prometnice                     | Dionica   |
|---|---|
| Državne ceste                             | D2 - GP Dubrava Križovljanska – Varaždin – Virovitica – Našice – Osijek |
|   | D55 - Borovo (D2) – Vinkovci – GP Županja (gr. R BiH)                   |
| Županijske ceste                          | Ž4111 - Vera (L44086) - Bobota - Pačetin - D55                          |
|   | Ž4148 - Vrbica (Ž4133) - Markušica - Tordinci - Ž4111                   |
| Lokalne ceste                             | L44086 - D213 - Vera (Ž4111)  |
|   | L446001 - L44114 – Ludvinci - Tordinci (Ž4148)                          |
|   | L46002 - Bobota (Ž4111) - Trpinja (D2)                                  |
|   | L46004 - Ž4111 - Lipovača (Ž4125)                                       |
|   | L46005 - Lipovača (Ž45125) - Bršadin (D55)                              |
| L44114 - L44083 – Čelije - Bobota (Ž5111) |   |

Izvor: Prostorni plan uređenja Općine Trpinja

### 2.4.2.3 Željeznički promet

Prema podacima Prostornog plana uređenja općine na području općine nalazi se kolodvor Bršadin, te stajalište Bršadin-Lipovača.

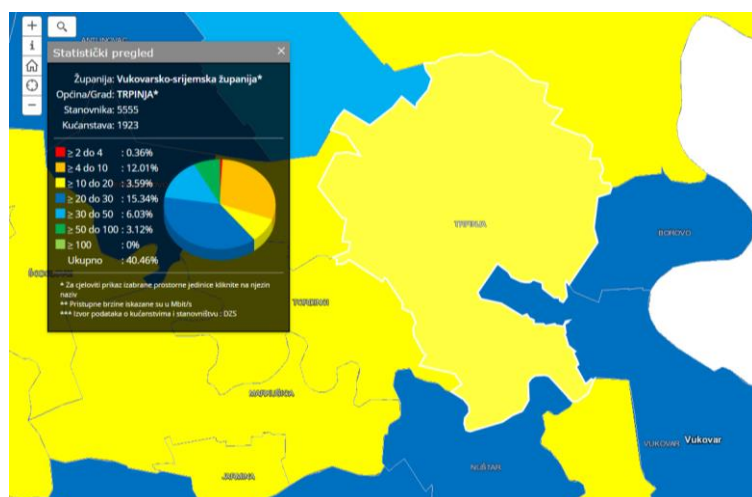
### 2.4.2.4 Ostala relevantna prometna infrastruktura

Općina je od Zračne luke Osijek udaljena svega desetak kilometara.

### 2.4.2.5 IT infrastruktura

Na sljedećoj slici dan je grafički prikaz korisnika širokopojasnog pristupa na području Općine Trpinja prema ugovorenim brzinama. Slika obuhvaća prikaz podataka o postocima korištenja nepokretnog širokopojasnog pristupa (kućanstva) brzinama 2 Mbit/s i većih, po ugovorenim brzinama. Prema podacima Hrvatske regulatorne agencije za mrežne djelatnosti (u nastavku teksta: HAKOM) iz listopada 2019. godine 40, 5 % kućanstava u općini koristi širokopojasni pristup iz nepokretnih mreža. Najveći broj kućanstava ima pristup brzinama od 20 do 30 Mbit/s (15,3 %), zatim slijede kućanstva s pristupom brzinama od 30 do 50 Mbit/s (6,0 %) te ona s brzinama od 10 do 20 Mbit/s (3,6 %). Više od polovice kućanstava (59,5 %) na općinskom području ne koristi širokopojasni pristup iz nepokretnih mreža.

Slika 7. Prikaz korištenja brzina širokopojsnog pristupa za Općinu Trpinja



Izvor: HAKOM; pristupljeno 10.10. 2019. godine

## 2.4.3 ENERGETSKA INFRASTRUKTURA

### 2.4.3.1 Opskrba JLS-a elektroenergijom

Opskrba električnom energijom naselja na području općine vrši se iz dva distribucijska područja. Naselja Trpinja, Ludvinci, Bobota, Bršadin, Pačetin i Vera opskrbljuju se iz distribucijskog centra HEP Elektra Vinkovci a naselje Čelije iz HEP Elektroslavonija Osijek.

Ukupan broj potrošača električne energije prema podacima HEP Elektra Vinkovci za 2018. godinu bio je 2416. Kategorije potrošača su javna rasvjeta, kućanstva i poduzetništvo. Broj potrošača električne energije u 2018. godini manje je za 8,4 % u odnosu na 2014. godinu. Najveći broj potrošača električne energije u općini su kućanstva. Kućanstva u ukupnom udjelu svih kategorija potrošača električne energije čine 92,5 %. Ukupan broj potrošanja registriranih u kategoriji poduzetnika u 2018. godini je 160. Broj registriranih potrošača električne energije u kategoriji poduzetnici bio je manji za 20,8 % u odnosu na 2014. godinu.

U sljedećoj tablici nalazi se detaljna analiza broja potrošača po kategorijama po naseljima za razdoblje od 2014. do 2018. godine.

Tablica 20. Broj potrošača električne energije po naseljima za razdoblje od 2014. do 2018. godine

| Kategorija/broj potrošača po kategoriji |                | 2014. | 2015. | 2016. | 2017. | 2018. |
|---|----------------|-------|-------|-------|-------|-------|
| Trpinja                                 | Javna rasvjeta | 7     | 7     | 7     | 7     | 6     |
|   | Kućanstva      | 677   | 655   | 645   | 673   | 637   |
|   | Poduzetništvo  | 76    | 63    | 55    | 76    | 51    |
| Ludvinci                                | Javna rasvjeta | 1     | 1     | 1     | 1     | 1     |
|   | Kućanstva      | 53    | 49    | 46    | 54    | 47    |
|   | Poduzetništvo  | 1     | 1     | 1     | 1     | 1     |
| Bobota                                  | Javna rasvjeta | 8     | 8     | 8     | 8     | 6     |
|   | Kućanstva      | 575   | 541   | 532   | 568   | 534   |
|   | Poduzetništvo  | 43    | 40    | 42    | 57    | 41    |
| Bršadin                                 | Javna rasvjeta | 5     | 5     | 5     | 5     | 5     |
|   | Kućanstva      | 637   | 590   | 594   | 638   | 584   |
|   | Poduzetništvo  | 42    | 38    | 39    | 49    | 32    |
| Pačetin                                 | Javna rasvjeta | 1     | 1     | 1     | 1     | 1     |
|   | Kućanstva      | 282   | 263   | 260   | 276   | 256   |
|   | Poduzetništvo  | 26    | 26    | 31    | 30    | 21    |
| Vera                                    | Javna rasvjeta | 2     | 2     | 2     | 2     | 1     |
|   | Kućanstva      | 186   | 178   | 174   | 182   | 178   |

| Kategorija/broj potrošača po kategoriji | 2014. | 2015. | 2016. | 2017. | 2018. |
|---|-------|-------|-------|-------|-------|
| Poduzetništvo                           | 14    | 16    | 14    | 19    | 14    |

Izvor: HEP Elektra Vinkovci

Ukupna potrošnja električne energije u naseljima općine koji se opskrbljuju iz distribucijskog centra Vinkovci u 2018. godini iznosila je 9 948 550 kwh. Potrošnja električne energije u 2018. godini smanjila se za 2,8 % u odnosu na 2014. godinu. Kućanstva u ukupnom udjelu svih kategorija potrošača električne energije po potrošenim kwh u 2018. godini čine 66,6 %. Ukupna potrošnja električne energije u kwh poduzetnika u 2018. godini iznosila je 2 748 937. Iznos potrošenih kwh u kategoriji poduzetnici u spomenutoj godini veći je za 14 % u odnosu na 2014.godinu.

U sljedećoj tablici prikazana je potrošnja električne energije u kwh po kategorijama potrošača po naseljima od 2014. do 2018. godine.

Tablica 21. Ukupna potrošnja električne energije u kwh po kategorijama potrošača i naseljima

| Kategorija/ukupno kwh po kategoriji | 2014.          | 2015.     | 2016.     | 2017.     | 2018.     |           |
|-------------------------------------|----------------|-----------|-----------|-----------|-----------|-----------|
| Trpinja                             | Javna rasvjeta | 85 323    | 116 522   | 156 985   | 161 592   | 166 438   |
|                                     | Kućanstva      | 1 902 484 | 1 892 238 | 1 903 867 | 1 908 772 | 1 843 871 |
|                                     | Poduzetništvo  | 361 638   | 351 407   | 357 469   | 348 386   | 360 581   |
| Ludvinci                            | Javna rasvjeta | 7 239     | 7 421     | 10 969    | 13 208    | 14 222    |
|                                     | Kućanstva      | 143 790   | 142 571   | 142 682   | 139 275   | 137 916   |
|                                     | Poduzetništvo  | 8 352     | 8 503     | 9 664     | 9 230     | 7 964     |
| Bobota                              | Javna rasvjeta | 86 614    | 104 814   | 136 208   | 130 888   | 123 241   |
|                                     | Kućanstva      | 1 971 985 | 1 982 617 | 1 975 490 | 1 928 786 | 1 905 010 |
|                                     | Poduzetništvo  | 1 169 305 | 1 174 262 | 1 276 145 | 1 216 963 | 1 267 849 |
| Bršadin                             | Javna rasvjeta | 85 046    | 101 179   | 129 552   | 136 795   | 135 606   |
|                                     | Kućanstva      | 1 640 824 | 1 596 740 | 1 556 292 | 1 587 055 | 1 531 286 |
|                                     | Poduzetništvo  | 211 282   | 191 328   | 211 990   | 209 026   | 188 223   |
| Pačetin                             | Javna rasvjeta | 45 165    | 48 882    | 65 109    | 63 490    | 64 973    |
|                                     | Kućanstva      | 699 007   | 688 036   | 712 060   | 682 409   | 634 957   |
|                                     | Poduzetništvo  | 573 989   | 561 103   | 611 882   | 575 064   | 599 520   |
| Vera                                | Javna rasvjeta | 30 264    | 40 759    | 54 446    | 52 049    | 54 529    |
|                                     | Kućanstva      | 590 630   | 585 324   | 587 333   | 575 282   | 569 564   |
|                                     | Poduzetništvo  | 88 444    | 117 811   | 126 974   | 258 927   | 324 800   |

Izvor: HEP Elektra Vinkovci

## 2.4.4 KOMUNALNA INFRASTRUKTURA

### 2.4.4.1 Proračunska sredstva za građenje objekata i uređaja

Proračunom Općine Trpinja za 2020. godinu s projekcijama za 2021. i 2022. godinu, Općina Trpinja planirala je za izgradnju objekata komunalne infrastrukture sredstva u iznosu od 8.250,000,00 kn. 2018. godine za izgradnju objekata komunalne infrastrukture utrošeno je 3.046.814,47 kn, dok je 2019. godine za izgradnju objekata komunalne infrastrukture utrošeno 9.457.612,77 kn.

### 2.4.4.2 Vodoopskrbni sustav

Na području Općine Trpinja uslugu javne vodoopskrbe obavlja, sukladno posebno zakonu, Vodovod Grada Vukovara d.o.o., Vukovar. Odjel vodoopskrbe Vodovoda Grada Vukovara brine o održavanju vodoopskrbnog sustava i priključaka, izgradnji novih priključaka, zamjeni dotrajalih te sanaciji novih cjevovoda. Navedeni pružatelj javne usluge odgovoran je za kontinuirano funkcioniranje i održavanje vodoopskrbnog sustava.

Poboljšanje vodoopskrbnog sustava na području općine financira se sredstvima Europske unije iz Kohezijskog fonda za projekt Vukovar (70,6 %) te nacionalnim sredstvima (29,4 %).

Projektom „Poboljšanje vodnokomunalne infrastrukture grada Vukovara“ na području Grada Vukovara i općina Borovo, Bogdanovci i Trpinja dograđuje se i rekonstruira vodoopskrbni sustav i gradi se vodosprema.

#### 2.4.4.3 Odvodnja i pročišćavanje otpadnih voda

Prema podacima Prostornog plana uređenja općine, naselja u općini nemaju izgrađen sustav odvodnje i pročišćavanja otpadnih voda već se otpadne vode ispuštaju u septičke jame.

Projektom „Poboljšanje vodnokomunalne infrastrukture Grada Vukovara“ financira se rekonstrukcija i proširenje sustava odvodnje i nabava opreme za održavanje sustava odvodnje i vodoopskrbe, dijelom i za područje Općine Trpinja (naselje Bršadin).

#### 2.4.4.4 Održavanje javnih površina JLS-a

Proračunom Općine Trpinja za 2020. godinu s projekcijama za 2021. i 2022. godinu, Općina Trpinja planirala je za održavanje javnih površina sredstva u iznosu od 4.200.000,00 kn. Godine 2018. na održavanje javnih površina utrošeno je 3.390.100,90 kn, dok je 2019. za održavanje javnih površina utrošeno 5.970.659,26 kn.

#### 2.4.4.5 Tržnice na malo

Na području Općine Trpinja nema tržnica na malo.

#### 2.4.4.6 Javna rasvjeta

Proračunom Općine Trpinja za 2020. godinu s projekcijama za 2021. i 2022. godinu, Općina Trpinja planirala je za održavanje javne rasvjete financijska sredstva u iznosu od 400.000,00 kn.

2018. godine za održavanje javne rasvjete utrošeno je 417.505,92 kn, dok je 2019. godine za održavanje javne rasvjete utrošeno je 398.942,60 kn.

#### 2.4.4.7 Održavanje groblja

U sljedećoj tablici se nalazi popis groblja prema podacima Prostornog plana uređenja Općine Trpinja.

Tablica 22. Groblja u Općini Trpinja

| Naselje  | Površina u m <sup>2</sup> |
|----------|---------------------------|
| Bobota   | 22 291                    |
| Bršadin  | 13 353                    |
| Čelije   | 6 020                     |
| Ludvinci | 8 053                     |
| Pačetin  | 13 870                    |
| Trpinja  | 27 332                    |
| Vera     | 22 932                    |

Izvor: Prostorni plan uređenja Općine Trpinja

Groblja u Općini Trpinja svojom površinom zadovoljavaju potrebe stanovništva.

## 2.5 Institucije

Poglavlje pobliže analizira institucije lokalne samouprave i temeljne podatke o radu Općine Trpinja. Sagledava se i stanje po pitanju aktivnosti civilnog društva naročito kroz pregled broja aktivnih udruga te financiranje udruga iz proračuna općine.

### 2.5.1 INSTITUCIJE LOKALNE SAMOUPRAVE

Prema Statutu općine kojim se uređuje samoupravni djelokrug Općine Trpinja, njena obilježja, javna priznanja, i druga važna pitanja Općina Trpinja osnovana je 13. travnja 1997. godine po Zakonu o lokalnoj i područnoj (regionalnoj) samoupravi.

Općina Trpinja u sklopu samoupravnog djelokruga obavlja poslove lokalnog značaja koji se odnose na: uređenje naselja i stanovanje, prostorno i urbanističko planiranje, komunalno gospodarstvo, brigu o djeci, socijalnu skrb, primarnu zdravstvenu zaštitu, odgoj i osnovno obrazovanje, kulturu, tjelesnu kulturu i šport, zaštitu potrošača, zaštitu i unapređenje prirodnog okoliša, protupožarnu zaštitu i civilnu zaštitu, promet na svom području i ostale poslove sukladno posebnim zakonima.

Općina Trpinja ima grb i zastavu. Grb Općine Trpinja je u obliku štita žute (zlatne) boje sa djetelinom s tri lista u sredini štita. Zastava je jednobojne plave boje s grbom općine u sredini zastave.

Slika 8. Grb Općine Trpinja



Izvor: Općina Trpinja

Dan Općine Trpinja je 28. lipnja, Vidovdan, koji se svečano slavi kao općinski blagdan.

Općinski načelnik zastupa općinu i nositelj je izvršne vlasti u općini. Mandat općinskog načelnika traje četiri godine.

Radna tijela Općinskog vijeća su:

- Povjerenstvo za izbor i imenovanja,
- Povjerenstvo za statut, poslovnik i normativnu djelatnost i
- Mandatno povjerenstvo.

Javna priznanja koja Općine Trpinja dodjeljuje su: počasni građanin Općine Trpinja, nagrada Općine Trpinja za životno djelo i zahvalnica Općine Trpinja.

#### 2.5.1.1 Prihodi Općine Trpinja

Izvori prihoda Općine Trpinja su:

- općinski porezi, prirezi, naknade, doprinosi i pristojbe, u skladu sa zakonom i posebnim odlukama Općinskog vijeća
- prihodi od imovine i imovinskih prava u vlasništvu općine
- prihodi od trgovačkih društava i drugih pravnih osoba u vlasništvu općine odnosno u kojima općina ima udjele ili dionice

- prihodi od koncesija
- novčane kazne i oduzeta imovinska korist za prekršaje koje propisuje Općina Trpinja u skladu sa zakonom
- udio u zajedničkim porezima i dodatni udio u porezu na dohodak za decentralizirane funkcije prema posebnom zakonu
- sredstva pomoći i donacije Republike Hrvatske predviđene u Državnom proračunu i
- drugi prihodi određeni zakonom.

#### 2.5.1.2 Zaposlenici Općine Trpinja

Općina Trpinja je od 2014. do 2018. godine imala sedam zaposlenika (5 službenika i 2 dužnosnika).

#### 2.5.1.3 Mjesni odbori

Prema Statutu Općine Trpinja na području općine mogu se osnovati mjesni odbori, kao oblici mjesne samouprave, a radi ostvarivanja neposrednog sudjelovanja građana u odlučivanju o lokalnim poslovima.

U općini nisu osnovani mjesni odbori već svako naselje ima imenovanog povjerenika.

#### 2.5.1.4 Trgovačka društva i ustanove osnovane od strane općine

Općina Trpinja je Izjavom o osnivanju društva s ograničenom odgovornošću od 29. travnja 1998. godine i Odlukom Općinskog vijeća Općine Trpinja o osnivanju društva s ograničenom odgovornošću od 9. ožujka 1998. godine osnovala Krio društvo s ograničenom odgovornošću za komunalne djelatnosti. Komunalno društvo osnovano je temeljnim kapitalom od 20 000 kn. Trgovačko društvo ima 18 zaposlenih na dan 31. 12. 2018. godine. Glavna djelatnost trgovačkog društva je prikupljanje i odvoz neopasnog otpada.

Općina Trpinja osnovala je Dječji vrtić Liliput-Trpinja 1997. godine. Sjedište dječjeg vrtića je u naselju Bobota. Ustanova djeluje u tri objekta: centralni vrtić u naselju Bobota, područni vrtić „Bubamara“ u naselju Bršadin i područni vrtić „Lane“, u naselju Trpinja. Od 2014. do 2018. godine dječji vrtić brojao je sedam zaposlenika. U Dječjem vrtiću provodi se redovan petosatni program u tri odgojne skupine. Nakon završetka izgradnje novih objekata, u pedagoškoj 2020./2021. godini ostvarit će se uvjeti za provođenje cjelodnevnog boravka djece te jasličkog programa.

#### 2.5.1.5 Planovi Općine Trpinja

Strateški dokumenti Općine Trpinja su:

- Prostorni plan uređenja Općine Trpinja koji je donesen 2007. godine, a za kojega su u objavljene tri izmjene (2011., 2016. i 2019. godine)
- Program ukupnog razvoja Općine Trpinja 2007. godine u okviru Mikroregije općina Borovo, Erdut, Markušica, Negoslavci, Šodolovci i Trpinja
- Plan gospodarenja otpadom Općine Trpinja 2018. - 2024.
- Plan zaštite od požara 2009. godine.
- Procjena rizika od velikih nesreća za Općinu Trpinja (donesena 2018. godine)
- Plan djelovanja civilne zaštite Općine Trpinja (donesen 2018. godine)

#### 2.5.1.6 Članstva

Općina Trpinja jedna je od 324 članice Hrvatske zajednice općina iz svih 20 županija. Udrugu su 2002. godine u Zagrebu osnovale općine s ciljem promocije i zaštite svojih interesa. Udruga je osnovana na temelju Zakona o udrugama i Zakona o lokalnoj i područnoj (regionalnoj) samoupravi.

### 2.5.2 CIVILNO DRUŠTVO

Na području Općine Trpinja aktivno je ukupno 49 udruga. U sljedećoj tablici prikazan je broj udruga aktivnih na području Općine Trpinja prema području djelovanja. Iz tablice je vidljivo da najveći broj udruga djeluje u području sporta (20,4 %) te kulture i umjetnosti (20,4 %).

Detaljan pregled nalazi se u nastavku.

Tablica 23. Broj aktivnih Udruga na području Općine Trpinja prema području djelovanja

| Redni broj | Područje djelovanja      | Broj aktivnih udruga |
|------------|--------------------------|----------------------|
| 1.         | Branitelji i stradalnici | 2                    |

| Redni broj | Područje djelovanja   | Broj aktivnih udruga |
|------------|-----------------------|----------------------|
| 2.         | Duhovnost             | 2                    |
| 3.         | Gospodarstvo          | 9                    |
| 4.         | Kultura i umjetnost   | 10                   |
| 5.         | Ljudska prava         | 5                    |
| 6.         | Nomenklatura sportova | 5                    |
| 7.         | Socijalna djelatnost  | 6                    |
| 8.         | Sport                 | 10                   |

Izvor: Registar udruga; pristupljeno 30. 8. 2019. godine

U 2018. godini je za redovan rad i održavanje manifestacija udruga u sportu, kulturi te ostalih udruga od posebnog značaja za Općinu Trpinja, na temelju provedenog javnog natječaja i sklopljenih ugovora sa udrugama, istima isplaćen ukupni iznos od 643.000,00 kn iz sredstava Proračuna Općine Trpinja.

U 2019. godini je za redovan rad i održavanje manifestacija udruga u sportu, kulturi te ostalih udruga od posebnog značaja za Općinu Trpinja, na temelju provedenog javnog natječaja i sklopljenih ugovora sa udrugama, istima isplaćen ukupni iznos od 745.000,00 kn iz sredstava Općine Trpinja.

Programom javnih potreba u sportu Općine Trpinja za 2020. godinu planirana su sredstva u iznosu od 430.000,00 kuna. Programom javnih potreba u kulturi na području Općine Trpinja za 2020. godinu planirana su sredstva u iznosu od 200.000,00 kn. Programom javnih potreba za udruge od posebnog interesa za Općinu Trpinja za 2020. godinu planirana su sredstva u iznosu od 165.000,00 kn.

### 3 SWOT ANALIZA

U okviru ovog poglavlja dan je pregled kroz Analizu stanja identificiranih snaga (interni faktori koji mogu jačati konkurentnosti i razvojne mogućnosti u budućnosti), slabosti (interni faktori koji potencijalno mogu biti ograničavajući faktori razvoja), prilika (eksterni faktori koje općina može iskoristiti kao razvojne mogućnosti) i prijetnji (negativni eksterni faktori koji mogu imati nepovoljan utjecaj na razvoj općine) za budući razvoj općine.

| S | SNAGE   | W | SLABOSTI   |
|---|---|---|--|
|   | <ul style="list-style-type: none"><li>- Dostupnost zdravstvenih usluga</li><li>- Dostupnost predškolskog i osnovnoškolskog odgoja</li><li>- Izrađen i usvojen Plan gospodarenja otpadom za razdoblje od 2018. do 2024. godine</li><li>- Postojanje zelenih otoka za odvojene prikupljanje otpada</li><li>- Nepostojanje značajnih industrijskih zagađivača na području općine</li><li>- Obradive poljoprivredne površine</li><li>- Iskustvo u poljoprivrednoj proizvodnji</li><li>- Obrti registrirani u području biljne i stočarske proizvodnje, lovstva i uslužne djelatnosti povezane s njima</li><li>- Veliki broj grla stoke (44 167 odnosno 19,2 % grla stoke Vukovarsko-srijemske županije)</li><li>- Veliki broj obiteljskih gospodarstava (556 odnosno 8,1 % udio u Vukovarsko-srijemskoj županiji)</li><li>- Zajedničko lovište na općinskom području</li><li>- Aktivan sektor civilnog društva</li><li>- Brojne manifestaciji u općini</li></ul> |   | <ul style="list-style-type: none"><li>- Nepostojanje institucije za podršku poduzetništvu</li><li>- Nedostatak infrastrukture za sportske i rekreativne aktivnosti (sportske dvorane)</li><li>- Loša obrazovna struktura nositelja poljoprivrednih gospodarstava</li><li>- Nepostojanje muzeja i kulturnih ustanova</li><li>- Nepostojanje ustanove za socijalnu skrb</li><li>- Nepostojanje školskih dvorana u Osnovnim školama Trpinja i Bršadin</li><li>- Smanjenje broja stanovnika između dva popisa stanovništva</li><li>- Negativna stopa prirodnog prirasta</li><li>- Općina je zašla u proces starenja prema indeksu starenja i koeficijentu starosti</li><li>- Smanjenje broja upisane djece u dječji vrtić i osnovne škole</li><li>- Neizgrađenost sustava odvodnje</li></ul> |



| O  | PRILIKE |
|--|---------|
| <ul style="list-style-type: none"> <li>- Blizina Vukovara i Osijeka</li> <li>- Blizina Zračne luke Osijek</li> <li>- Smještaj na prometnim pravcima Vukovar-Osijek i Vukovar-Vinkovci</li> <li>- Mogućnost financiranja projekata iz fondova Europske unije</li> <li>- Udruživanje u zadruge malih poljoprivrednika i obrtnika s ciljem zajedničkog plasiranja proizvoda na tržištu</li> <li>- Povezivanje s drugim jedinicama lokalne samouprave i umrežavanje s ciljem unaprjeđenja ukupne kvalitete života stanovnika (ulaganje u infrastrukturu, zajednička organizacija kulturnih događanja)</li> </ul> |         |

| T   | PRIJETNJE |
|---|-----------|
| <ul style="list-style-type: none"> <li>- Negativni demografski trendovi u Slavoniji i Republici Hrvatskoj</li> <li>- Negativni migracijski trendovi u Slavoniji i Republici Hrvatskoj, utjecaj na radno sposobno stanovništvo</li> <li>- Nedostatak ulaganja u prometnu infrastrukturu</li> <li>- Konkurencija jeftinih uvoznih poljoprivrednih proizvoda posebice u velikim trgovačkim lancima</li> <li>- Najava uspostave nacionalne mreže škola (gašenje područnih škola)</li> </ul> |           |

## 4 STRATEGIJA RAZVOJA

### 4.1 Strateške odrednice

U okviru ovog poglavlja definirane su strateške odrednice razvoja Općine Trpinja, na način da je definirana vizija općine iz koje proizlaze strateški ciljevi i mjere. U okviru poglavlja 4.1.1. detaljnije je objašnjena vizija općine te ishodište za njeno kreiranje. U poglavlju 4.1.2. detaljno su obrazloženi strateški ciljevi s pratećim pripadajućim mjerama. Provedba strateških ciljeva i mjera put je ka ostvarenju vizije općine.

Tablica 24. Strateške odrednice

| Suživot prirode, zemlje i zajednice |  |     |  |     |  |
|-------------------------------------|--|-----|--|-----|--|
| SC1                                 | Razvoj i jačanje gospodarstva i ljudskih potencijala   | SC2 | Obnova i uređenje komunalne infrastrukture   | SC3 | Razvoj i unaprjeđenje društvenih resursa i usluga  |
|                                     | <ul style="list-style-type: none"><li>1.1. Stavljanje u funkciju gospodarskih zona</li><li>1.2. Pобољшanje konkurentnosti sektora poljoprivrede</li><li>1.3. Udruživanje obiteljskih poljoprivrednih gospodarstava u poljoprivredne zadruge</li><li>1.4. Razvoj turizma</li><li>1.5. Promocija gospodarstvenika i obrtnika</li><li>1.6. Osnivanje poduzetničkog inkubatora i poticanje poduzetništva i inovacija</li></ul> |     | <ul style="list-style-type: none"><li>2.1. Izgradnja sustava odvodnje</li><li>2.2. Izgradnja mosta na Bobotskom kanalu</li><li>2.3. Izgradnja sortirnice otpada</li><li>2.4. Izgradnja ceste Trpinja-Bobota</li><li>2.5. Izgradnja nerazvrstane ceste Trpinja-II. faza</li><li>2.6. Uređenje javne rasvjete</li><li>2.7. Uređenje javnih površina</li><li>2.8. Sanacija i izgradnja sustava za navodnjavanje</li><li>2.9. Osiguranje zone besplatnog interneta</li></ul> |     | <ul style="list-style-type: none"><li>3.1. Izgradnja vrtića u Bršadinu</li><li>3.2. Potpore za održavanje i razvoj predškolske djelatnosti</li><li>3.3. Izgradnja doma za starije i nemoćne osobe</li><li>3.4. Izgradnja sportsko-rekreacijskih centara</li><li>3.5. Izgradnja dječjih igrališta</li><li>3.6. Izgradnja malonogometnih igrališta</li><li>3.7. Poticanje korištenja obnovljivih izvora energije u kućanstvima</li><li>3.8. Pružanje pomoći ranjivim skupinama društva</li><li>3.9. Programi poticanja rada organizacija civilnog društva</li><li>3.10. Unaprjeđenje sustava zaštite i spašavanja ljudi i imovine (CZ I DVD)</li></ul> |

Izvor: Izrada autora

### 4.1.1 VIZIJA

Vizija koja se definira za Općinu Trpinja predstavlja idealnu sliku budućeg razvoja općine. Vizija i budući razvoj općine temelje se na identificiranim snagama i prilikama općine.

Vizija Općine Trpinja za razdoblje od 2020. do 2024. glasi:

## Suživot prirode, zemlje i zajednice

Općina Trpinja je jedna od najistočnijih općina u Republici Hrvatskoj. Ona graniči s dvije županije i dvije države. Prostire se na 120,07 km<sup>2</sup> i broji 5572 stanovnika. Vizija ove slavonske općine nastala je kao rezultat provedene Analize stanja i SWOT analize gospodarskih, društvenih, infrastrukturnih i institucionalnih resursa. Vizija se temelji na dva snažna resursa koja su identificirana kao interne snage i faktori koji mogu ojačati konkurentnost i razvojne mogućnosti općine. Kako u prošlosti, tako i danas, plodna slavonska ravnica prehranjuje i od nje živi velik broj stanovnika općine. Razvijeni primarni sektori gospodarstva, poljoprivreda i stočarstvo, predstavljaju prvi resurs općine. U općini je 10 048,4 ha poljoprivrednog zemljišta što predstavlja udio od čak 7,7 % u Vukovarsko-srijemskoj županiji. Najveći udio poljoprivrednog zemljišta čine oranice (98,2 %) na kojim se uzgajaju žitarice (63,4 %), uljarice (18,4 %) i soja (8,8 %). Stoga ne iznenađuje podatak kako je najveći broj stanovnika zaposlen upravo u djelatnosti poljoprivrede, šumarstva i ribarstva (32 %). U općini je registrirano čak 565 obiteljskih gospodarstava, što opet predstavlja visoki udio od 8,1 % u Vukovarsko-srijemskoj županiji. Ukupno je na području Općine Trpinja registrirano 44 167 grla stoke što predstavlja 19,2 % grla Vukovarsko-srijemske županije. Za ovako malu općinu imati ovako visoke udjele u području poljoprivrede i stočarstva u županiji nezanemariv je gospodarski resurs. Drugi jednako važan resurs jest aktivna društvena zajednica koja kroz djelovanje brojnih udruga organizira razne kulturne, sportske i glazbene manifestacije na općinskom području. Na području općine aktivno je 49 udruga koje djeluju u području kulture i umjetnosti, sporta i lovstva.

Upravo na identificiranim snagama i prilikama temelji se vizija i slika budućeg razvoja općine. Strateški ciljevi i mjere usmjereni su na jačanje i unapređenje gospodarskih, društvenih, infrastrukturnih i institucionalnih resursa te razvoju onih manje razvijenih aspekata općine. Za razvoj općine definirana su tri strateška cilja:

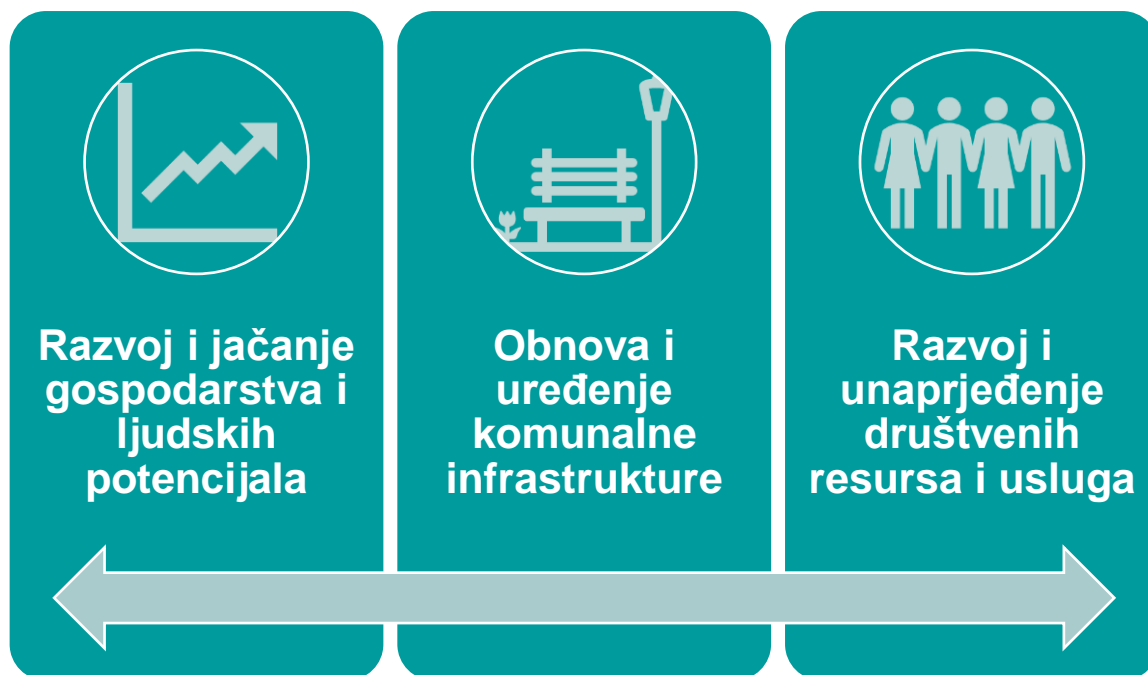
- Strateški cilj 1: Razvoj i jačanje gospodarstva i ljudskih potencijala
- Strateški cilj 2: Obnova i uređenje komunalne infrastrukture
- Strateški cilj 3: Razvoj i unapređenje društvenih resursa i usluga

Krajnji je cilj definiranih strateški ciljeva te mjera realizacije svakog navedenog cilja, osigurati kvalitetniji život svim stanovnicima općine kroz razvoj i jačanje najvažnije gospodarske djelatnosti općine, stvaranje bolje poduzetničke klime, razvoj nerazvijenih gospodarskih segmenata, obnovu i uređenje komunalne infrastrukture te kroz razvoj i unapređenje društvenih resursa i usluga.

## 4.1.2 STRATEŠKI CILJEVI I MJERE

Strateški ciljevi razvoja Općine Trpinja određeni su prema postojećim resursima i tradicionalnim gospodarskim djelatnostima kojima se bavi lokalno stanovništvo. Strateškim se ciljevima definiraju pravci razvoja jedinice lokalne samouprave i predstavljaju se željena buduća stanja. Ciljevi se međusobno nadopunjuju te teže razvoju općine, usmjereni su na razvoj gospodarskih aktivnosti, unapređenje životnog standarda te revitalizaciju društvene i komunalne infrastrukture.

Na temelju izrađene Analize stanja, napravljene SWOT analize, provedenih radnih skupina te određene vizije Općine Trpinja, definirana su tri strateška cilja.



### STRATEŠKI CILJ 1 RAZVOJ I JAČANJE GOSPODARSTVA I LJUDSKIH POTENCIJALA

Daljnji razvoj gospodarstva Općine Trpinja temeljit će se na jačanju postojećih gospodarskih kapaciteta općine te na stvaranju novih.

Strateški cilj 1 postići će se provedbom sljedećih mjera:

- Mjera 1.1. Stavljanje u funkciju gospodarskih zona
- Mjera 1.2. Poboljšanje konkurentnosti sektora poljoprivrede
- Mjera 1.3. Udruživanje obiteljskih poljoprivrednih gospodarstava u poljoprivredne zadruge
- Mjera 1.4. Razvoj turizma
- Mjera 1.5. Promocija gospodarstvenika i obrtnika
- Mjera 1.6. Osnivanje poduzetničkog inkubatora i poticanje poduzetništva i inovacija

Cilj provedbe mjere **1.1. Stavljanje u funkciju gospodarskih zona** je oživljavanje gospodarskih zona koje su predviđene Prostornim planom uređenja općine. Planirana građevinska područja gospodarskih zona su:

- gospodarska zona Bobota na k.č.br. 909, 907/3 i 907/5 u k.o. Bobota ukupne površine 48,69 ha
- gospodarska zona Čelije na k.č. br. 330/4, 330/5 i dio 330/6 k. o. Palača ukupne površine 4,85 ha

- gospodarska zona Pačetin na k.č. br. 707 k. o. Pačetin ukupne površine 3,01 ha
- gospodarska zona Trpinja na k.č. br. 2542, 2284, 2285, 2286, 2287, 2288, 2289, 2290, 2291, 2292, 2293, 2294, 2295, 2296, 2543 i 2361 k. o. Trpinja ukupne površine 19,69 ha
- gospodarska zona Vera na k.č. br. 226/1 k. o. Vera ukupne površine 84,66 ha i
- industrijsko skladišna zona Bršadin veličine 480,05 ha na području neposredno uz građevinsko područje naselja stalnog stanovanja Bršadin i kanal Dunav-Sava.

Površina svih građevinskih područja gospodarskih zona u općini iznosi 640,95 ha. Stavljanje u funkciju gospodarskih zona uključuje infrastrukturno opremanje i prometno povezivanje gospodarskih zona s glavnim lokalnim, županijskim i državnim prometnicama. Prostori u gospodarskim zonama dat će se na korištenje poduzetnicima za obavljanje gospodarskih djelatnosti. Oživljavanje gospodarskih zona doprinijet će razvoju lokalne zajednice kroz poticanje poduzetničkih poduhvata i otvaranje novih radnih mjesta. Poduzetnici će u gospodarskoj zoni imati osigurane poslovne prostore i svu potrebnu poduzetničku infrastrukturu, a moći će se i međusobno umrežavati. Predviđena visina investicije za mjeru 1.1. je 4.000.000,00 kuna koja će se investirati u narednom petogodišnjem razdoblju prema projekcijama koje se nalaze u poglavlju 4.4 Akcijski plan.

Mjera **1.2. je Poboljšanje konkurentnosti sektora poljoprivrede.** Važnost sektora poljoprivrede za stanovništvo općine detaljno je opisana u poglavljima 2.2.2. Poljoprivreda i ruralni razvoj i 4.1.1. Vizija. U nastavku su navedeni najvažniji statistički podaci koji govore o važnosti ovog sektora za općinu. U Općini Trpinja je ukupno 10.048,4 ha poljoprivrednih površina što predstavlja udio od 7,7 % u Vukovarsko-srijemskoj županiji. Na oranicama kojih je 9.868,58 ha ili 98,2 % ukupnih poljoprivrednih površina uzgajaju se najviše žitarice (63,4 %), uljarice (18,4 %) i soja (8,8 %). Ukupno je na području Općine Trpinja registrirano 44 167 grla stoke što predstavlja 19,2 % grla Vukovarsko-srijemske županije. Među stokom na području općine prednjači uzgoj svinja (36 894 grla na 294 poljoprivrednih gospodarstava), ovaca (4723, a uzgajaju se na 68 poljoprivrednih gospodarstava) i goveda (2475 grla na 82 poljoprivredna gospodarstava). Provođenjem ove mjere sektor poljoprivrede će se učiniti konkurentnijim kroz edukaciju poljoprivrednika iz područja stvaranja robnih marki, zaštite zemljopisnog podrijetla, zaštite izvornosti, održive poljoprivrede, poznavanja i modernizacije tehnologija proizvodnje, korištenja i povlačenja sredstava Europskih fondova, menadžmenta i upravljanja, poštivanja načela dobre poljoprivredne prakse, zaštite okoliša i slično. Ovom mjerom predviđena je provedba 20 edukacija u naredne tri godine (2020., 2021. i 2022.). Predviđena visina investicije za edukacije je 150.000,00 kuna.

Na području općine registrirano je čak 565 obiteljskih poljoprivrednih gospodarstava. Udio obiteljskih poljoprivrednih gospodarstava Općine Trpinja u Vukovarsko-srijemskoj županiji je 8,1 %. Provođenjem mjere **1.3. Udruživanje obiteljskih poljoprivrednih gospodarstava u poljoprivredne zadruge** općina želi osnažiti i pružiti potporu malim gospodarstvenicima za udruživanjem u poljoprivredne zadruge (pravno i financijsko savjetovanje). Međunarodno udruženje zadruga definira zadruge kao autonomno udruživanje osoba koje su se dobrovoljno udružile radi postizanja zajedničkih gospodarskih, društvenih i kulturalnih potreba i aspiracija kroz poduzeće u zajedničkom vlasništvu i pod demokratskom kontrolom. Udruživanjem u poljoprivredne zadruge osigurat će se održivost i rast malih obiteljskih poljoprivrednih gospodarstava jačanjem njihova položaja na tržištu te rastom prometa. Poljoprivredna zadruga rasteretit će i olakšati individualno poslovanje malih poljoprivrednih gospodarstava kupovinom zajedničke opreme, zajedničkim oglašavanjem i distribucijom proizvoda na tržištu. Jačanjem malih poljoprivrednih gospodarstava osigurava se jačanje čitavog poljoprivrednog sektora općine i u konačnici jačanje čitavog gospodarstva općine. Općina je u poglavlju 4.4. Akcijski plan predvidjela iznos od 300.000,00 kn, u sljedeće tri godine počevši od 2020. godine, za mjere koje se odnose na pružanje savjetodavnih pomoći, bilo kroz interne kapacitete općine ili ugovaranjem vanjske stručne usluge, za pomoć malim obiteljskih gospodarstvima koji se žele udružiti u poljoprivredne zadruge.

Cilj provedbe mjere **1.4. Razvoj turizma** je razvoj gospodarstva općine kroz pokretanje sektora turizma. Turizam je za općinu relativno nov i gotovo nerazvijen segment gospodarstva. Trenutno je u turističkoj ponudi općine pet kafića i jedna pizzerija. Na području općine nema smještajnih kapaciteta. Oni će se razvijati u skladu sa Strategijom razvoja turizma Vukovarsko-srijemske županije (2015. – 2020.) kojoj je cilj razvoj smještaja u skladu s ruralnim prostorom. Tako će kroz ovu mjeru općina poticati razvoj agroturizma (deset smještajnih kapaciteta u obliku agroturizama), privatnog smještaja i kuća za odmor. Općina će ulagati u obnavljanje tradicijske baštine u turističke svrhe, a kroz promotivne djelatnosti radit će na jačanju prepoznatljivosti turističkog identiteta područja i poticanju razvoja turističkih djelatnosti povezanih s tradicijskim vrijednostima područja. Na temelju prirodnih i kulturnih resursa identificirana je mogućnost razvoja sljedećih oblika turizma: riječnog turizma, ribarskog sela, lovnog turizma, gastronomskih susreta, biciklizma, ljetnog kampa, vjerskog turizma i izletničkog turizma (npr. izletnište Panjik u naselju Trpinja). Općina je za mjeru 1.4. Razvoj turizma predvidjela 600.000,00 kuna u narednom periodu kako je prikazano u poglavlju 4.4.

Kroz mjeru **1.5. Promocija gospodarstvenika i obrtnika** stvorit će se preduvjet za unaprjeđenje gospodarstva:

- plasmanom domaćih proizvoda na domaća i inozemna tržišta i
- stvaranjem preduvjeta za jačanje međuregionalne i međunarodne suradnje.

Navedeno će se postići kroz promotivne aktivnosti u zemlji i inozemstvu predstavnika općine, gospodarstvenika i obrtnika na sajmovima i konferencijama. Općina je za promociju gospodarstvenika i obrtnika predvidjela iznos od 100.000,00 kn kako je prikazano u poglavlju 4.4.

Mjera **1.6. Osnivanje poduzetničkog inkubatora i poticanje poduzetništva i inovacija** ima za cilj riješiti problem nepostojanja poduzetničkih potpornih institucija u općini. Općina će osnovati poduzetnički inkubator kako bi usluge poduzetničkog inkubatora bile lako dostupne poduzetnicima u općini. Poduzetnički inkubator pružat će stručne i financijske resurse pri osnivanju novih poduzeća, poticat će rast i razvoj novih i postojećih poduzeća i međusobno povezivanje i umrežavanje poduzetnika te će osiguravati financiranje edukacija stručnog usavršavanja gospodarstvenicima s područja općine. Očekuje se da će realizacija mjere 1.6. imati pozitivan utjecaj na razvoj poduzetništva na lokalnom području, zadržavanje mladih ljudi što će potaknuti dodatno zapošljavanje. Općina je za mjeru 1.6. predvidjela iznos od 400.000,00 kuna u narednom periodu kako je prikazano u poglavlju 4.4.

## STRATEŠKI CILJ 2 OBNOVA I UREĐENJE KOMUNALNE INFRASTRUKTURE

Provođenjem mjera kroz drugi strateški cilj želi se postići ugodniji život svih stanovnika i posjetitelja Općine Trpinja uređenjem postojeće i izgradnjom nove komunalne infrastrukture.

Definirane mjere unutar strateškog cilja 2 su:

- Mjera 2.1. Izgradnja sustava odvodnje
- Mjera 2.2. Izgradnja mosta na Bobotskom kanalu
- Mjera 2.3. Izgradnja sortirnice otpada
- Mjera 2.4. Izgradnja cesta Trpinja-Bobota
- Mjera 2.5. Izgradnja nerazvrstane ceste Trpinja-II. faza
- Mjera 2.6. Uređenje javne rasvjete
- Mjera 2.7. Uređenje javnih površina
- Mjera 2.8. Sanacija i izgradnja sustava za navodnjavanje
- Mjera 2.9. Osiguranje zone besplatnog interneta

Na području općine dogradnja i rekonstrukcija vodoopskrbnog sustava radi se kroz projekt Poboljšanje vodnokomunalne infrastrukture Grada Vukovara i općina Borovo, Bogdanovci i Trpinja. Kroz mjeru **2.1. Izgradnja sustava odvodnje** izgradit će se sustav za odvodnju

kućanstava u svim naseljima unutar općine. Ova mjera može se provesti jedino uz suradnju sa javnim pružateljem usluge vodoopskrbe i odvodnje Vodovodom Grada Vukovara. Općina Trpinja će inicirati i zatražiti od pružatelja javne usluge odvodnje izradu projektne dokumentacije, izgradnju javnog sustava odvodnje te apliciranje navedenog projekta na javne pozive za dodjelu sredstava iz europskih fondova. Okvirni iznos ulaganja je okvirno 94.000.000,00 kn.

Kroz mjeru **2.2. Izgradnja mosta na Bobotskom kanalu** u 2020. godini Općina će pristupiti izradi projektno-tehničke dokumentacije (idejni i glavni projekt) kako bi se u 2021. godini moglo započeti s gradnjom Bobotskog mosta i spojnih cesta. Nakon što projektno-tehnička dokumentacija bude izrađena pristupit će se projektu koji će se ovisno o situaciji na terenu (npr. imovinsko pravni odnosi) sastojati od otkupa zemljišta, izgradnje mosta i spojnih cesta te stručnog nadzora građenja. Predviđena visina investicije izgradnje mosta je 1.500.000,00 kn.

Općina želi provedbom mjere **2.3. Izgradnja sortirnice otpada** doprinijeti povećanju stope recikliranja komunalnog otpada, smanjenju količine otpada koji se odlaže na odlagališta, povećanju kvalitete i vrijednosti odvojeno prikupljenih korisnih sirovina iz otpada te plasmanu tih istih sirovina na tržište. Ovakvim načinom sortiranja prikupljenog otpada osigurava se priprema za ponovnu upotrebu i recikliranje papira, metala, plastike i stakla iz kućanstva. Kako bi se provela ova mjera Općina će provesti sljedeće radnje:

- izradu potrebne projektno-tehničke dokumentacije
- pripremu dokumentacije potrebne za ishođenje građevinskih radova
- priprema i provedbu postupka javne nabave radova, usluga i roba za gradnju postrojenja za sortiranje sukladno Zakonu o javnoj nabavi (NN 20/16), građenje i opremanje postrojenja za sortiranje koje uključuju izvedbu građevinskih, strojarških, elektrotehničkih, obrtničkih i svih drugih radova potrebnih za stavljanje postrojenja u funkciju (pripremni, zemljani, instalaterski i završni radovi, te ugradnja građevnih proizvoda, uređaja, opreme i postrojenja) sukladno pravomoćnoj lokacijskoj dozvoli, odnosno aktu na temelju kojeg Općina može započeti izgradnju postrojenja, kao i neophodne aktivnosti propisane zakonom u svrhu ishođenja uporabne dozvole za građevinu
- priključenje na komunalnu infrastrukturu i osiguranje pristupne ceste isključivo za potrebe postrojenja za sortiranje
- nabavu stručnog nadzora građevinskih radova
- nabavu projektantskog nadzora,
- nabavu usluga koordinatora zaštite na radu u fazi izvođenja radova i
- nabavu tehničke pomoći za upravljanje projektom.

Općina je za izgradnju sortirnice otpada predvidjela iznos od 5.000.000,00 kn. Kako je prikazano u poglavlju 4.4. Akcijski plan, općina će 2022. godine pripremit svu potrebnu projektno-tehničku dokumentaciju, a u naredne dvije godine pristupit će se gradnji mosta.

Provedbom mjera 2.4. i 2.5. Općina želi unaprijediti prometnu povezanost unutar općine te je već započela s realizacijom sljedeće dvije mjere. U 2020. godini očekuje se završetak izgradnje ceste Trpinja-Bobota i nerazvrstane ceste Trpinja. Mjera **2.4. je Izgradnja ceste Trpinja-Bobota**. Općina je već krenula s prvom fazom u sklopu koje je provedena prva faza izgradnje 1700 metara ceste i pripremljen sloj za asfalt. Dovođenje završetak izgradnje ceste predviđen je u 2020. godini, a visina investicije je 600.000,00 kn. Mjera **2.5. je Izgradnja nerazvrstane ceste Trpinja – II. faza**. Općina je izradila idejno rješenje i završila prvu fazu. Izgradnja nerazvrstane ceste sastoji se od izgradnje novog asfaltnog kolnika. Cesta je projektirana za dvosmjerni promet, širine 4,5 metara uz ograničenje brzine. Nerazvrstana cesta sastoji se od dvije dionice i to prva dionica na k. č. br. 2433 k. o. Trpinja i druga dionica na k. č. br. 2432, 2433 k. o. Trpinja. Ukupna duljina izgradnje nerazvrstane ceste iznosi cca 580 metara. Za drugu fazu Općina će u 2020. godini pristupiti izradi glavnog projekta i izgradnji navedene dionice. Predviđena visina investicije je 300.000,00 kuna.

Sve ulice u općini imaju javnu rasvjetu stoga je cilj Općine kroz mjeru **2.6. Uređenje javne rasvjete** modernizirati zastarjela rasvjetna tijela u sustavu javne rasvjete tako što će ih zamijeniti novim rasvjetnim tijelima s led izvorom svjetlosti. Upotrebom novih LED svjetiljki postići će se energetska učinkovitost u sustavu javne rasvjete, veća sigurnost u prometu i smanjenje potrošnje električne energije što će značiti financijsku uštedu za Općinu. Javna rasvjeta će u 2020. godini biti zamijenjena u naseljima Trpinja i Bršadin, a u sljedeće četiri godine u ostalim naseljima općine kako je predviđeno u poglavlju 4.4. Akcijski plan. Predviđena visina investicije za uređenje javne rasvjete je 2.000.000,00 kuna.

Provedbom mjere **2.7. Uređenje javnih površina** uredit će se javne površine i učiniti život stanovnika i posjetitelja općine ugodnijim. Između ostalog, postaviti će se infopanoi koji će sadržavati osnovne informacije o položaju i veličini općine te znamenitostima u općini (sakralni objekti i kulturna dobra). Predviđeni iznos za provedbu mjere 2.7. je 300.000,00 kn.

Provedba mjere **2.8. Sanacija i izgradnja sustava za navodnjavanje** stvorit će povoljne uvjete za razvoj isplativije i učinkovitije poljoprivredne proizvodnje u općini. Kroz ovu mjeru uredit će se zapušteni kanali i osigurati funkcionalna melioracijska odvodnja. Kroz ovu mjeru odrediti obuhvat sustava navodnjavanja, izraditi potrebnu projektnu dokumentaciju, ukoliko bude potrebno riješiti imovinsko pravne poslove, ishoditi sve potrebne dozvole i osigurati sredstva za financiranje same sanacije i izgradnje sustava za navodnjavanje. Provedba ove mjere usklađena je sa Razvojnou strategijom Vukovarsko-srijemske županije za razdoblje do 2020. godine mjerom 3.3.3. Sanacija i izgradnja sustava navodnjavanja i melioracijske odvodnje. Predviđeni iznos za provedbu sanacije i izgradnje sustava za navodnjavanje je 20.000.000,00 kn, a isto je moguće provesti isključivo u suradnji sa Hrvatskim vodama, apliciranjem projekta na javne pozive za korištenje sredstava iz europskih fondova.

Kroz mjeru **2.9. Osiguranje zone besplatnog interneta**. Općina je početkom 2020 ugradila deset vanjskih pristupnih točaka besplatnog interneta, financirano europskih sredstvima. Potrebno je planirati održavanje i nadogradnju opreme za besplatni pristup internetu na javnom mjestu, za korištenje svojim stanovnicima te svim posjetiteljima. Postavljanje javnih pristupnih točaka bežičnom internetu danas je jedan od standardnih usluga u turizmu koja obogaćuje ponudu općine, a stanovnicima općine pruža mogućnost dostupnije komunikacije i informiranja. Provedbom ove mjere osigurat će se održavanje zona besplatnog interneta na određenom/frekventnom području Općine Trpinja. Predviđeni iznos za provedbu mjere 2.9. je 100.000,00 kuna.

### STRATEŠKI CILJ 3 RAZVOJ I UNAPRJEĐENJE DRUŠTVENIH RESURSA I USLUGA

Treći strateški cilj općine je razvoj i unaprjeđenje društvenih resursa i usluga čime će se povećati kvaliteta života stanovnika općine. To će se postići provedbom sljedećih mjera:

- Mjera 3.1. Izgradnja vrtića u Bršadinu
- Mjera 3.2. Potpore za održavanje i razvoj predškolske djelatnosti
- Mjera 3.3. Izgradnja doma za starije i nemoćne osobe
- Mjera 3.4. Izgradnja sportsko-rekreacijskih centara
- Mjera 3.5. Izgradnja dječjih igrališta
- Mjera 3.6. Izgradnja malonogometnih igrališta
- Mjera 3.7. Poticanje korištenja obnovljivih izvora energije u kućanstvima
- Mjera 3.8. Pružanje pomoći ranjivim skupinama društva
- Mjera 3.9. Programi poticanja rada organizacija civilnog društva i
- Mjera 3.10. Unaprjeđenje sustava zaštite i spašavanja ljudi i imovine (DVD i CZ)



-

U Dječjem vrtiću „Liliput-Trpinja“ provodi se redovan petosatni program u tri odgojne skupine, u naseljima Bobota, Trpinja i Bršadin. U prvoj polovini 2020. godine završena je izgradnja novih zgrada dječjeg vrtića u Boboti i Trpinji te su stvoreni uvjeti za provođenje cjelodnevnog boravka djece te jasličkog programa u pedagoškoj 2020./2021. godini. U narednom petogodišnjem razdoblju kroz mjere pod strateškim ciljem 3 planira se izgradnja nove adekvatne zgrade dječjeg vrtića u naselju Bršadin.

Naime, trenutni područni vrtić „Bubamara“ vrtića Liliput-Trpinja u naselju Bršadin ne zadovoljava vrtićke potrebe tog naselja pa će se kroz mjeru **3.1. Izgradnja vrtića u Bršadinu** krenuti u postupak gradnje novog vrtićkog objekta. U 2021. godini Općina će pokrenuti postupak izrade projektno-tehničke dokumentacije (građevinski, arhitektonski, elektrotehnički, strojarski i geodetski projekt, elaborat zaštite na radu i zaštite od požara). Po pripremi sve potrebne dokumentacije Općina će izgradnju vrtića prijaviti na sufinanciranje iz fondova Europske unije. Planirano je da gradnja vrtića bude u 2022., a uređenje i opremanje u 2023. godini. Visina investicije izgradnje dječjeg vrtića je 3.500.000,00 kn.

Kroz mjere 3.1., 3.2. Općina će osigurati infrastrukturnu dostupnost predškolskog odgoja za svu djecu u općini. Mjera **3.2. Potpore za održavanje i razvoj predškolske djelatnosti** u skladu je s „Programom potpora za održavanje i razvoj predškolske djelatnosti u općinama Republike Hrvatske“ Ministarstva za demografiju, obitelj, mlade i socijalnu politiku kroz koji se želi osigurati socijalna sigurnost obitelji s djecom. Trenutni predškolski sustav nepristupačan je djeci nezaposlenih roditelja i djeci iz obitelji nižeg socioekonomskog statusa. Osim toga potrebno je uskladiti radno vrijeme dječjih vrtića s potrebama zaposlenih roditelja i osigurati raznovrsnost programa (npr. učenje stranih jezika, sportski programi, dramsko-scenski i likovni programi). Istraživanja su pokazala kako je pohađanje dječjeg vrtića izuzetno važno za kasniji uspješan život u suvremenom društvu jer potiče cjelovit individualni razvoj svakog djeteta i mlade osobe. Općina će kroz mjeru 3.5. osigurati dostupnost predškolskog odgoja za svu djecu u općini. Općina će se prijaviti na javni poziv Ministarstva za demografiju, obitelj, mlade i socijalnu politiku „općinama indeksa razvijenosti I. – IV. skupine i ostalima sukladno uvjetima i kriterijima prihvatljivosti prijavitelja za financijsku potporu za održavanje i razvoj predškolske djelatnosti u 2020. godini“ i svake sljedeće godine nastaviti će se prijavljivati na isti javni poziv. Kroz ovaj natječaj osigurat će se financiranje troškova propisanih Državnim pedagoškim standardom, izdatci za radnike (bruto plaće te naknade i materijalna prava radnika), prehrana za djecu i ostali izdatci za poboljšanje uvjeta boravka djece (materijalni izdaci, energija i komunalije, tekuće održavanje objekta i opreme, prijevoz djece). Visina izdvajanja za potpore održavanja i razvoja predškolske djelatnosti u petogodišnjem razdoblju iznose 1.375.000,00 kn kako je prikazano u poglavlju 4.4. Akcijski plan.

Negativni demografski trendovi u Republici Hrvatskoj, osim u padu stope nataliteta i iseljavanju stanovništva, ogledaju se i u starenju stanovništva. S obzirom na visok udio osoba starije životne dobi, osobito u Slavoniji, uočen je nedostatak odgovarajućih smještajnih objekata za starije i nemoćne osobe. Iz tog razloga Općina se odlučila kroz mjeru **3.3. Izgradnja doma za starije i nemoćne osobe** pokrenuti postupak osnivanja ustanove socijalne skrbi u svom vlasništvu. Kroz 2020. i 2021. godinu Općina će pristupi izradi studije detaljne analize tržišta, pronalaska prikladnog zemljišta u vlasništvu Općine koje bi bilo pogodno za ovu ustanovu te dobivanja suglasnosti Općinskog vijeća. Nakon toga Općina će ugovoriti vanjsku stručnu uslugu za izradu projektno-tehničke dokumentacije, dobivanje građevinske dozvole i izrade akta o osnivanju doma socijalne skrbi. Planirano je da gradnja započne u 2022. godini. Pri osnivanju ovakve ustanove za socijalnu skrb, osnivač odnosno Općina, pratit će sve zakonske odredbe i postupke (npr. podnošenje Ministarstvu socijalne politike i mladih zahtjev za donošenje rješenja kojim se utvrđuje da je akt o osnivanju doma socijalne skrbi u skladu sa Zakonom o ustanovama (NN 76/93, 29/97, 47/99 i 35/08) i Zakonom o socijalnoj skrbi (157/13 i 152/14); upis doma kao javne ustanove socijalne skrbi u sudski registar nadležnog trgovačkog suda; podnošenje zahtjeva Uredu za izdavanje rješenja kojim se utvrđuje da dom socijalne skrbi ispunjava propisane uvjete; podnošenje zahtjeva za upis u upisnik ustanova socijalne skrbi i druge). Početak rada doma za starije i nemoćne planiran je za 2023. godinu. Predviđena visina investicije je 8.000.000,00 kuna.

Mjere unutar strateškog prioriteta 3 provode se s ciljem osiguranja dodatnih sadržaja u općini kako bi se poboljšala kvaliteta života i potaknula socijalizacija stanovnika.

Kroz mjeru **3.4. Izgradnja sportsko-rekreacijskih centara** na području općine izgradit će se sportsko-rekreacijski centri koji će se sastojati od igrališta za sportsko-rekreacijsku namjenu, parkirališta, a uredit će se i pristupne ceste, ograditi zaštitnom ogradom. Na igralištu će se postaviti reflektori koji će imati mogućnost regulacije osvjjetljenja. Sva ugrađena oprema u potpunosti će biti usklađena s europskim normama koje se odnose na ekološko svjetlosno zagađenje. Na igralištu će biti ugrađeni golovi, koševi, klupe za sjedenje i koševi za smeće. Predviđena visina investicije za izgradnju sportsko-rekreacijskih centara je 4.000.000,00 kn.

Postojeći neuređeni tereni u vlasništvu Općine, kroz mjeru **3.5. Izgradnja dječjih igrališta** urediti će se za potrebe dječjih igrališta. Za potrebe provedbe ove mjere Općina će pokrenuti postupak nabave stručne usluge izrade projektno-tehničke dokumentacije za izgradnju dječjih igrališta koja se sastoji od arhitektonskog projekta, građevinskog projekta niskogradnje i elektrotehničkog projekta. Osim samih dječjih igrališta provedba mjere 3.7. uključivat će i uređenje pristupnih pješačkih površina, postavljanje opreme (najmanje tri različite sprave za djecu od tri do deset godina), postavljanje apsorbirajuće podloge od reciklirane gume oko opreme, postavljanje klupa, koševa za otpad te rasvjetnih tijela, krajobrazno uređenje čestice (zelene parkovne površine) i postavljanje zaštitne ograde oko igrališta. Općina planira u prvom kvartalu 2020. godine krenuti u izradu projektno-tehničke dokumentacije za provedbu ove mjere te u 2021. godini izgraditi dječja igrališta. Planirana visina investicije je 1.400.000,00 kuna.

Općina Trpinja provest će mjeru **3.6. Izgradnja malonogometnih igrališta** 2020. godine uz sufinanciranje Europskoga poljoprivrednog fonda za ruralni razvoj, intenzitet potpore u 100 %. Općina je za izgradnju malonogometnog igrališta u Trpinji u prvoj polovini 2020. godine već dobila Odluku o odabiru predmetnog projekta u iznosu investicije od 436.500,00 kn. Planirano je u narednom razdoblju prijaviti izgradnju još dva malonogometna igrališta na području općine. Ukupna visina sredstava za tri malonogometna igrališta je 1.500.000,00 kn

Općina Trpinja će kroz mjeru **3.7. Poticanje korištenja obnovljivih izvora energije u kućanstvima** provesti pet edukacija iz područja poticanja instalacije sustava za iskorištavanje obnovljivih izvora energije u kućanstvima (sunčani toplinski pretvarači (kolektori) za pripremu potrošne tople vode ili za pripremu potrošne tople vode i grijanje i kotlovski sustavi na biomasu za centralno grijanje (kotlovi na drvenu sječku, pelete i pirolitički kotlovi)). Stručnjaci će na edukacijama pripremiti polaznike za prijavu na natječaj Fonda za zaštitu okoliša i energetske učinkovitost kojim se sufinancira nabava i instalacija ovakvih sustava (priprema planova poticanja korištenja obnovljivih izvora energije, priprema prijavnog obrasca, izračun potrošnje energije, izračun emisije CO<sup>2</sup> te ostalih dokumenta potrebnih za prijavu). Cilj provedbe ove mjere je zaštita okoliša kroz smanjenje korištenja fosilnih goriva i smanjenje emisija CO<sup>2</sup>, doprinos Republici Hrvatskoj u ispunjenju ciljeva 20-20-20, poticanje korištenja energetskih sustava na obnovljive izvore energije i promocija i popularizacija obnovljivih izvora energije. Predviđeni iznos za provedbu mjere 3.7. je 25.000,00 kn.

Općina će kroz mjeru **3.8. Pružanje pomoći ranjivim skupinama društva** osigurati sredstva za pružanja pomoći starijim osobama koje se ubrajaju u ranjivu društvenu skupinu. Kroz ovu mjeru predviđene su usluge pomoći starijim osobama u obavljanju svakodnevnih životnih aktivnosti s ciljem poboljšanja kvalitete života starijih osoba na području općine i pripadajućih naselja. Predviđene usluge koje će se pružati kroz ovu mjeru su pomoć u opskrbi svim potrebnim namirnicama, kućni poslovi i uređenje okućnice, osobna higijena i osnovna zdravstvena skrb, psihosocijalna podrška te posredovanje u ostvarivanju različitih prava. Predviđeni iznos za provedbu mjere 3.8. je 1.400.000,00 kn.

Mjerom **3.9. Programi poticanja rada organizacija civilnog društva** pružit će se financijski kapaciteti i stručne usluge pomoći organizacijama civilnog društva. Financijska pomoć odnosit će se na periodične dodjele sredstava za programe rada organizacija civilnog društva registrirane prema Zakonu o udrugama („Narodne novine“ br. 74/14) i upisane u Registar neprofitnih organizacija. Stručne usluge će se sastojati od pomoći organizacijama civilnog društva pri prijavama na nacionalne natječaje, natječaje Europske unije te pomoći u pronalasku partnerskih ustanova za prijave na navedene natječaje. Općina će poticati programe unaprjeđenja socijalnih usluga za ranjive skupine društva; provedbu projekata za djecu, mlade i osobe treće životne dobi; programe poticanja obrazovanja odraslih; programe poticanja zapošljavanja generalno; provedbu edukacija iz područja zdravstva (npr. prevencija ovisnosti) te druge programe organizacija civilnog društva. Predviđeni iznos za provedbu mjere 3.9. je 4.000.000,00 kn kako je prikazano u poglavlju 4.4.

Općina će kroz mjeru **3.10. Unaprjeđenje sustava zaštite i spašavanja ljudi i imovine** Procjenom rizika od velikih nesreća i Planom djelovanja civilne zaštite Općine Trpinja utvrđene su vrste rizika i prijetnji; postupci i mjere za sprječavanje ili ublažavanje velikih nesreća; ljudski resursi i materijalno-tehnička sredstava koje je moguće angažirati za dopunu redovitih snaga civilne zaštite; odgovornost i ovlaštenja za postupanje te način rukovođenja, koordiniranja i zapovijedanja u sustavu civilne zaštite; djelovanje operativnih snaga i drugih sudionika civilne zaštite; način održavanja reda i sigurnosti pri intervencijama civilne zaštite; način otklanjanja posljedica; način osiguravanja financijskih sredstava za provedbu plana te druge mjere i aktivnosti potrebne za provedbu civilne zaštite. Općina će organizirati edukacije stanovništva, s naglaskom na djecu i mlade iz područja zaštite i spašavanja ljudi i imovine. Cilj provedbe ove mjere je urediti i regulirati sustav zaštite i spašavanja građana, materijalnih i drugih dobara u velikim nesrećama te unaprijediti

opremljenost i djelovanje tri dobrovoljna vatrogasna društva na području općine. Predviđeni iznos za provedbu mjere 3.10. je 2.250,000,00 kn.

## 4.2 Provedba strategije razvoja

Strategija razvoja Općine Trpinja javni je dokument koji će se po usvajanju od strane Općinskog vijeća objaviti na službenoj mrežnoj stranici Općine i bit će predstavljen javnosti putem medija. Neposredno pred usvajanje dokumenta, provest će se postupak javnog savjetovanja putem kojeg će svim zainteresiranima biti omogućeno komentiranje i predlaganje projektnih ideja što dodatno doprinosi načelu transparentnosti i participativnosti kojim se dokument vodi.

Kako bi se omogućilo uspješno provođenje Strategije razvoja Općine Trpinja, odnosno strateških ciljeva i mjera definiranih ovim dokumentom neophodna je uspostava kvalitetne provedbene strukture koja je prikazana na sljedećoj slici.

Slika 9. Zaduženje za implementaciju Strategije razvoja Općine Trpinja



Izvor: Izrada autora

Općinski načelnik direktno nadzire provedbu strategije i provodi dio aktivnosti.

Općinski načelnik periodično izvještava Općinsko vijeće o ostvarenim rezultatima.

## 4.3 Postupak praćenja provedbe

U ovom poglavlju detaljno je prikazan postupak praćenja provedbi mjera u okviru tri definirana strateška cilja. U svrhu jednostavnije evaluacije za sve mjere definirani su indikatori i izlazni pokazatelji. Implementacija mjera pratiti će se na način da će se za svaku od mjera vršiti usporedba stvarnog stanja sa planiranim. U nastavku su prikazani indikatori i izlazni pokazatelji za svaku od mjera grupirani po ciljevima.

Tablica 25. Parametri za praćenje izvršenja Strateškog cilja 1. Razvoj i jačanje gospodarstva i ljudskih potencijala

| Cilj  | Mjera   | Opis mjere  | Nositelj       | Indikatori   | Izlazni pokazatelji |
|---|---|---|----------------|--|---------------------|
| 1. Razvoj i jačanje gospodarstva i ljudskih potencijala | 1.1. Stavljanje u funkciju gospodarskih zona  | Mjera se odnosi na stavljanje u funkciju gospodarskih zona koje su predviđene u Prostornom planu uređenja općine.                               | Općina Trpinja | broj uspostavljenih gospodarskih zona s razvijenom infrastrukturom | 5                   |
|   | 1.2. Poboljšanje konkurentnosti sektora poljoprivrede                               | Mjera se odnosi na dodatnu edukaciju poljoprivrednika.  | Općina Trpinja | broj provedenih edukacija  | 20                  |
|   | 1.3. Udruživanje obiteljskih poljoprivrednih gospodarstava u poljoprivredne zadruge | Mjera se odnosi na udruživanje obiteljskih poljoprivrednih gospodarstava u poljoprivredne zadruge s ciljem jačanja njihova položaja na tržištu. | Općina Trpinja | broj poljoprivrednih zadruga                                       | 3                   |
|   | 1.4. Razvoj turizma   | Mjera se odnosi na pokretanje sektora gospodarstva kroz razvoj novih oblika turističke ponude.  | Općina Trpinja | broj novih oblika turističke ponude                                | 8                   |
|   | 1.5. Promocija gospodarstvenika i obrtnika  | Mjera se odnosi na promociju gospodarstvenika i obrtnika s općinskog područja na sajmovima i konferencijama u zemlji i inozemstvu.              | Općina Trpinja | broj sajмова i konferencija  | 3                   |
|   | 1.6. Osnivanje poduzetničkog inkubatora i poticanje poduzetništva i inovacija       | Mjera se odnosi na osnivanje poduzetničke potporne institucije.   | Općina Trpinja | broj poduzetničkih inkubatora                                      | 1                   |

Izvor: Izrada autora

Tablica 26. Parametri za praćenje izvršenja Strateškog cilja 2. Obnova i uređenje komunalne infrastrukture

| Cilj  | Mjera  | Opis mjere   | Nositelj       | Indikatori   | Izlazni pokazatelji |
|---|--|--|----------------|--|---------------------|
| 2. Obnova i uređenje komunalne infrastrukture | 2.1. Izgradnja sustava odvodnje                    | Mjera se odnosi na izgradnju sustava odvodnje za kućanstva u svim naseljima.   | Općina Trpinja | broj kućanstava priključenih na sustav odvodnje    | 1900                |
|   | 2.2. Izgradnja mosta na Bobotskom kanalu           | Mjera se odnosi na izgradnju mosta na Bobotskom kanalu i pristupnih cesta.   | Općina Trpinja | broj izgrađenih mostova i pristupnih cesta         | 2                   |
|   | 2.3. Izgradnja sortirnice otpada                   | Mjera se odnosi na izgradnju postrojenja za sortiranje odvojeno prikupljenog otpada.   | Općina Trpinja | broj izgrađenih sortirnica otpada                  | 1                   |
|   | 2.4. Izgradnja ceste Trpinja-Bobota                | Mjera se odnosi na izgradnju ceste Trpinja-Bobota s ciljem poboljšanja prometne infrastrukture.  | Općina Trpinja | km izgrađene ceste                                 | 3                   |
|   | 2.5. Izgradnja nerazvrstane ceste Trpinja-II. faza | Mjera se sastoji od izgradnje novog asfaltnog kolnika u Trpinji s ciljem poboljšanja prometne infrastrukture.  | Općina Trpinja | m izgrađene ceste                                  | 580                 |
|   | 2.6. Uređenje javne rasvjete                       | Mjera se sastoji od modernizacije javne rasvjete LED svjetiljkama.   | Općina Trpinja | broj rekonstruiranih tijela javne rasvjete         | 300                 |
|   | 2.7. Uređenje javnih površina                      | Mjera se sastoji od postavljanja infopanoa sa osnovnim informacijama o položaju i veličini općine te znamenitostima u općini (sakralni objekti i kulturna dobra) | Općina Trpinja | broj postavljenih infopanoa                        | 7                   |
|   | 2.8. Sanacija i izgradnja sustava za navodnjavanje | Mjera se sastoji od uređenja zapuštenih kanala i osiguranja funkcionalne melioracijske odvodnje.   | Općina Trpinja | broj sustava za navodnjavanje                      | 1                   |
|   | 2.9. Osiguranje zone besplatnog interneta          | Mjera se sastoji od ugradnje opreme za besplatni pristup internetu na javnom mjestu.   | Općina Trpinja | broj javnih pristupnih točaka besplatnom internetu | 10                  |

Izvor: Izrada autora

Tablica 27. Parametri za praćenje izvršenja Strateškog cilja 3. Razvoj i unaprjeđenje društvenih resursa i usluga

| Cilj | Mjera  | Opis mjere   | Nositelj       | Indikatori  | Izlazni pokazatelji |
|------|--|--|----------------|---|---------------------|
|      | <i>3.1. Izgradnja vrtića u Bršadinu</i>                                    | Mjera se sastoji od izgradnje dječjeg vrtića u naselju Bršadin.  | Općina Trpinja | broj izgrađenih dječjih vrtića                        | 1                   |
|      | <i>3.2. Potpore za održavanje i razvoj predškolske djelatnosti</i>         | Mjera se sastoji od financiranja troškova za održavanje i razvoj predškolske djelatnosti.  | Općina Trpinja | broj dječjih vrtića koji primaju potpore              | 3                   |
|      | <i>3.3. Izgradnja doma za starije i nemoćne osobe</i>                      | Mjera se sastoji od izgradnje i osnivanja ustanove socijalne skrbi u vlasništvu Općine Trpinja.  | Općina Trpinja | broj novoizgrađenih domova za starije i nemoćne osobe | 1                   |
|      | <i>3.4. Izgradnja sportsko-rekreacijskih centara</i>                       | Mjera se sastoji od izgradnje infrastrukture za sportske i rekreativne aktivnosti.   | Općina Trpinja | broj novoizgrađenih sportsko-rekreacijskih centara    | 3                   |
|      | <i>3.5. Izgradnja dječjih igrališta</i>                                    | Mjera se sastoji od izgradnje infrastrukture za sportske i rekreativne aktivnosti.   | Općina Trpinja | broj novoizgrađenih dječjih igrališta                 | 7                   |
|      | <i>3.6. Izgradnja malonogometnih igrališta</i>                             | Mjera se sastoji od izgradnje infrastrukture za sportske i rekreativne aktivnosti.   | Općina Trpinja | broj novoizgrađenih malonogometnih igrališta          | 3                   |
|      | <i>3.7. Poticanje korištenja obnovljivih izvora energije u kućanstvima</i> | Mjera se sastoji od provođenja edukacija za stanovnike općine od strane stručnjaka s ciljem poticanja instalacije sustava za iskorištavanje obnovljivih izvora energije u kućanstvima. | Općina Trpinja | broj edukacija  | 5                   |
|      | <i>3.8. Pružanje pomoći ranjivim skupinama društva</i>                     | Mjera se sastoji od osiguranja sredstva za pomoći starijim osobama u obavljanju svakodnevnih životnih aktivnosti.  | Općina Trpinja | broj starijih osoba kojima se pruža pomoć             | 100                 |

| Cilj | Mjera   | Opis mjere   | Nositelj       | Indikatori  | Izlazni pokazatelji |
|------|---|--|----------------|---|---------------------|
|      | <i>3.9. Programi poticanja rada organizacija civilnog društva</i>     | Mjera se sastoji od pružanja financijske pomoći i stručnih usluga organizacijama civilnog društva.   | Općina Trpinja | broj organizacija civilnog društva koja primaju potpore                                       | 40                  |
|      | <i>3.10. Unapređenje sustava zaštite i spašavanja ljudi i imovine</i> | Mjera se sastoji od uređenja reguliranja sustava zaštite i spašavanja građana, materijalnih i drugih dobara u velikim nesrećama te unaprjeđenja opremljenost i djelovanja tri dobrovoljna vatrogasna društva na području općin | Općina Trpinja | Uspješno djelovanje Stožera civilne zaštite Općine Trpinja i 3 dobrovoljna vatrogasna društva | 4                   |

Izvor: Izrada autora



## 4.4 Akcijski plan

Akcijski plan omogućava pregled i praćenje provedbe planiranih mjera unutar strateških ciljeva u petogodišnjem razdoblju. Početak razdoblja odnosi se na godinu u kojoj je započeta provedba Strategije razvoja općine, odnosno 2020. godinu. Akcijskim planom olakšava se kontrola i nadzor provedbe planiranih mjera.

Tablica 28. Akcijski plan provedbe mjera iz Strateškog cilja 1

| Cilj  | Mjera   | 2020       | 2021              | 2022                | 2023                | 2024                |                   |
|---|---|------------|-------------------|---------------------|---------------------|---------------------|-------------------|
| 1. Razvoj i jačanje gospodarstva i ljudskih potencijala | 1.1. Stavljanje u funkciju gospodarskih zona  | 800.000,00 | 1.200.000,00      | 800.000,00          | 800.000,00          | 400.000,00          |                   |
|   |   | 20,00 %    | 30,00 %           | 20,00 %             | 20,00 %             | 10,00 %             |                   |
|   | 1.2. Pобољшanje konkurentnosti sektora poljoprivrede                                | 50.000,00  | 50.000,00         | 50.000,00           | 0,00                | 0,00                |                   |
|   |   | 33,33 %    | 33,33 %           | 33,34 %             | 0,00 %              | 0,00 %              |                   |
|   | 1.3. Udruživanje obiteljskih poljoprivrednih gospodarstava u poljoprivredne zadruge | 100.000,00 | 100.000,00        | 100.000,00          | 0,00                | 0,00                |                   |
|   |   | 33,33 %    | 33,33 %           | 33,34 %             | 0,00 %              | 0,00 %              |                   |
|   | 1.4. Razvoj turizma   | 0,00       | 200.000,00        | 200.000,00          | 200.000,00          | 0,00                |                   |
|   |   | 0,00 %     | 33,33 %           | 33,33 %             | 33,34 %             | 0,00 %              |                   |
|   | 1.5. Promocija gospodarstvenika i obrtnika  | 25.000,00  | 25.000,00         | 25.000,00           | 25.000,00           | 0,00                |                   |
|   |   | 25,00 %    | 25,00 %           | 25,00 %             | 25,00 %             | 0,00 %              |                   |
|   | 1.6. Osnivanje poduzetničkog inkubatora i poticanje poduzetništva i inovacija       | 0,00       | 100.000,00        | 100.000,00          | 100.000,00          | 100.000,00          |                   |
|   |   | 0,00 %     | 25,00 %           | 25,00 %             | 25,00 %             | 25,00 %             |                   |
|   | <b>UKUPNO:</b>  |            | <b>975.000,00</b> | <b>1.675.000,00</b> | <b>1.275.000,00</b> | <b>1.125.000,00</b> | <b>500.000,00</b> |

Izvor: Izrada autora

Tablica 29. Akcijski plan provedbe mjera iz Strateškog cilja 2

| Cilj  | Mjera  | 2020                | 2021                 | 2022                 | 2023                 | 2024                 |
|---|--|---------------------|----------------------|----------------------|----------------------|----------------------|
| 2. Obnova i uređenje komunalne infrastrukture | 2.1. Izgradnja sustava odvodnje                    | 0,00                | 9.400.000,00         | 9.400.000,00         | 47.000.000,00        | 28.200.000,00        |
|   |  | 0,00 %              | 10,00 %              | 50,00 %              | 30,00 %              | 0,00 %               |
|   | 2.2. Izgradnja mosta na Bobotskom kanalu           | 150.000,00          | 750.000,00           | 600.000,00           | 0,00                 | 0,00                 |
|   |  | 10,00 %             | 50,00 %              | 40,00 %              | 0,00 %               | 0,00 %               |
|   | 2.3. Izgradnja sortirnice otpada                   | 0,00                | 0,00                 | 500.000,00           | 2.500.000,00         | 2.000.000,00         |
|   |  | 0,00 %              | 0,00 %               | 10,00 %              | 50,00 %              | 40,00 %              |
|   | 2.4. Izgradnja cesta Trpinja-Bobota                | 600.000,00          | 0,00                 | 0,00                 | 0,00                 | 0,00                 |
|   |  | 100,00 %            | 0,00 %               | 0,00 %               | 0,00 %               | 0,00 %               |
|   | 2.5. Izgradnja nerazvrstane ceste Trpinja-II. faza | 300.000,00          | 0,00%                | 0,00                 | 0,00                 | 0,00                 |
|   |  | 100,00 %            | 90,00 %              | 0,00 %               | 0,00 %               | 0,00 %               |
|   | 2.6. Uređenje javne rasvjete                       | 600.000,00          | 500.000,00           | 500.000,00           | 400.000,00           | 0,00                 |
|   |  | 30,00 %             | 25,00 %              | 25,00 %              | 20,00 %              | 0,00 %               |
|   | 2.7. Uređenje javnih površina                      | 60.000,00           | 60.000,00            | 60.000,00            | 60.000,00            | 60.000,00            |
|   |  | 20,00%              | 20,00 %              | 20,00 %              | 20,00 %              | 20,00 %              |
|   | 2.8. Sanacija i izgradnja sustava za navodnjavanje | 0,00                | 1.000.000,00         | 12.000.000,00        | 7.000.000,00         | 0,00                 |
|   |  | 0,00 %              | 5,00 %               | 60,00 %              | 35,00 %              | 0,00 %               |
|   | 2.9. Osiguranje zone besplatnog interneta          | 0,00                | 100.000,00           | 0,00                 | 0,00                 | 0,00                 |
|   |  | 0,00 %              | 100,00 %             | 0,00 %               | 0,00 %               | 0,00 %               |
| <b>UKUPNO:</b>                                |  | <b>1.710.000,00</b> | <b>11.890.000,00</b> | <b>23.060.000,00</b> | <b>56.960.000,00</b> | <b>30.260.000,00</b> |

Izvor: Izrada autora

Tablica 30. Akcijski plan provedbe mjera iz Strateškog cilja 3

| Cilj  | Mjera | 2020       | 2021        | 2022         | 2023         | 2024       |
|---|-------|------------|-------------|--------------|--------------|------------|
| 3.1. Izgradnja vrtića u Bršadinu                                    |       | 0,00       | 700.000,00  | 2.100.000,00 | 700.00,00    | 0,00       |
|   |       | 00,00 %    | 20,00 %     | 60,00 %      | 20,00 %      | 0,00 %     |
| 3.2. Potpore za održavanje i razvoj predškolske djelatnosti         |       | 275.000,00 | 275 000,00  | 275 000,00   | 275 000,00   | 275 000,00 |
|   |       | 20,00 %    | 20,00 %     | 20,00 %      | 20,00 %      | 20,00 %    |
| 3.3. Izgradnja doma za starije i nemoćne osobe                      |       | 0,00       | 800.000,00  | 4 000 000,00 | 2 400 000,00 | 800.000,00 |
|   |       | 00,00 %    | 10,00 %     | 50,00 %      | 30,00 %      | 10,00 %    |
| 3.4. Izgradnja sportsko-rekreacijskih centara                       |       | 0,00       | 400.000,00  | 2.000 000,00 | 1.600.000,00 | 0,00       |
|   |       | 00,00 %    | 10,00 %     | 50,00 %      | 40,00 %      | 0,00 %     |
| 3.5. Izgradnja dječjih igrališta                                    |       | 280.000,00 | 280.000,00  | 280.000,00   | 280.000,00   | 280.000,00 |
|   |       | 20,00 %    | 20,00 %     | 20,00 %      | 20,00 %      | 20,00 %    |
| 3.6. Izgradnja malonogometnih igrališta                             |       | 550.000,00 | 500.000,00  | 450.000,00   | 0,00         | 0,00       |
|   |       | 36,67 %    | 33,33 %     | 30,00 %      | 0,00 %       | 0,00 %     |
| 3.7. Poticanje korištenja obnovljivih izvora energije u kućanstvima |       | 0,00       | 12 500,00   | 12.500,00    | 0,00         | 0,00       |
|   |       | 00,00 %    | 50,00 %     | 50,00 %      | 0,00 %       | 0,00 %     |
| 3.8. Pružanje pomoći ranjivim skupinama društva                     |       | 700.000,00 | 700. 000,00 | 0,00         | 00,00        | 00,00      |
|   |       | 50,00 %    | 50,00 %     | 00,00 %      | 00,00 %      | 00,00 %    |
| 3.9. Programi poticanja rada organizacija civilnog društva          |       | 800.000,00 | 800.000,00  | 800.000,00   | 800.000,00   | 800.000,00 |
|   |       | 20,00%     | 20,00 %     | 20,00 %      | 20,00 %      | 20,00 %    |

| Cilj | Mjera  | 2020                | 2021                | 2022                 | 2023                | 2024                |
|------|--|---------------------|---------------------|----------------------|---------------------|---------------------|
|      | <i>3.10. Unapređenje sustava zaštite i spašavanja ljudi i imovine (civilna zaštita i dobrovoljna vatrogasna društva)</i> | 450.000,00          | 450.000,00          | 450.000,00           | 450.000,00          | 450.000,00          |
|      |  | 20,00 %             | 20,00 %             | 20,00 %              | 20,00 %             | 20,00 %             |
|      | <b>UKUPNO:</b>   | <b>3.055.000,00</b> | <b>4.917.500,00</b> | <b>10.367.500,00</b> | <b>6.505.000,00</b> | <b>2.605.000,00</b> |

Izvor: Izrada autora

## 4.5 Usklađenost strateških odrednica sa strategijama višeg reda

Strategija razvoja Općine Trpinja usklađena je sa svim strateškim ciljevima Europske unije te s relevantnim nacionalnim okvirom Republike Hrvatske. Pregled usklađenosti strateških odrednica Općine Trpinja sa strategijama višeg reda prikazan je u sljedećoj tablici.

Tablica 31. Analiza strateške usklađenosti i povezanosti sa dokumentima višeg reda

| Naziv dokumenta  | Relevantni ciljevi / prioriteti   | Obrazloženje   |
|--|---|--|
| Europa 2020 – Europska strategija za pametan, održiv i uključiv rast | SC1 - Stopa zaposlenosti stanovništva u dobi između 20 i 64 godine mora porasti sa sadašnjih 69 % na najmanje 75 %, uključujući i većim uključivanjem žena, starijih radnika i boljom integracijom migranata u radno aktivno stanovništvo<br>SC5 - Broj Europljana koji žive ispod nacionalnih granica siromaštva potrebno je smanjiti za 25 %, spašavajući više od 20 milijuna ljudi od siromaštva | Strategija razvoja Općine Trpinja usklađena je sa Europskom strategijom za pametan, održiv i uključiv rast kroz mjere revitalizacije, razvoja i pokretanje novih grana gospodarstva te edukaciju poljoprivrednika.   |
| Program ruralnog razvoja Republike Hrvatske 2014.- 2020.             | Prioritetu 1. „Poticanje prijenosa znanja i inovacija u poljoprivredi, šumarstvu i ruralnim područjima“<br>Prioritet 2. „Jačanje isplativosti poljoprivrednih gospodarstava i konkurentnosti svih vrsta poljoprivrede u svim regijama te promicanje inovativnih poljoprivrednih tehnologija i održivog upravljanja šumama “   | Strategija razvoja Općine Trpinja usklađena je sa Programom ruralnog razvoja Republike Hrvatske 2014.- 2020. kroz mjere stavljanja u funkciju gospodarskih zona, poboljšanje konkurentnosti sektora poljoprivrede obrazovanjem poljoprivrednika i udruživanje obiteljskih poljoprivrednih gospodarstava u poljoprivredne zadruge.  |
| Operativni program Učinkoviti ljudski potencijali 2014. - 2020.      | Prioritetna os 1. Zapošljavanje<br>Prioritetna os 2. Socijalno uključivanje<br>Prioritetna os 3. Obrazovanje  | Strategija razvoja Općine Trpinja usklađena je sa Operativnim programom Učinkoviti ljudski potencijali 2014.-2020. kroz mjere revitalizacije i pokretanja gospodarstva, izgradnje i opremanja objekata za obrazovanje te izgradnje i opremanja objekata za sportsko-rekreativne aktivnosti svojih stanovnika.  |
| Operativni program Konkurentnost i kohezija 2014. - 2020.            | Operativni program Konkurentnost i kohezija usmjeren je ulaganjima za rast i radna mjesta kroz ulaganja u infrastrukturne investicije te pružanje potpore razvoju poduzetništva i istraživačkih djelatnosti   | Mjere unutar Strategije razvoja Općine Trpinja koje su u skladu s Operativnim programom Konkurentnost i kohezija 2014. – 2020. su mjere revitalizacije i razvoja sektora gospodarstva kroz infrastrukturne zahvate i edukaciju relevantnih dionika, pokretanje sektora turizma, mjere obnove i uređenja komunalne infrastrukture te razvoja i uređenja društvene infrastrukture. |

| Naziv dokumenta  | Relevantni ciljevi / prioriteta  | Obrazloženje   |
|--|--|--|
| Strategija razvoja turizma Republike Hrvatske do 2020.                         | Glavni strateški ciljevi razvoja hrvatskog turizma do 2020. godine odnose se na povećanje njegove atraktivnosti i konkurentnosti, poboljšanju strukture i kvalitete smještaja, novo zapošljavanje, investicije te povećanje turističke potrošnje.  | Mjera 1.4. Razvoj turizma unutar Strateškog cilja 1 Razvoj i jačanje gospodarstva i ljudskih potencijala Strategije razvoja Općine Trpinja usklađena je sa Strategijom razvoja turizma Republike Hrvatske do 2020.   |
| Strategija razvoja poduzetništva za razdoblje 2013-2020.                       | Opći cilj Strategije razvoja poduzetništva 2013. – 2020. godine odnosi se na povećanje konkurentnosti maloga gospodarstva u Hrvatskoj. Navedeno će se ostvariti kroz pet strateških ciljeva: <ol style="list-style-type: none"> <li>1. Poboljšanje ekonomske uspješnosti</li> <li>2. Poboljšani pristup financiranju <ol style="list-style-type: none"> <li>1. Promocija poduzetništva</li> <li>2. Poboljšanje poduzetničkih vještina</li> </ol> </li> <li>3. Poboljšano poslovno okruženje</li> </ol> | Strategijom razvoja Općine Trpinja direktno se potiču mjere koje se odnose na stavljanje u funkciju gospodarskih zona, poboljšanje konkurentnosti sektora poljoprivrede provedbom edukacija poljoprivrednika i udruživanje obiteljskih poljoprivrednih gospodarstva u zadruge. Sve navedene mjere pozitivno će utjecati na povećanje konkurentnosti gospodarstva općine.   |
| Razvojna strategija Vukovarsko-srijemske županije za razdoblje do 2020. godine | SC 1 Održivo gospodarstvo<br>SC 2 Razvijeni ljudski potencijali i visoka kvaliteta života<br>SC 3 Moderna infrastruktura i zaštita okoliša   | Strategija razvoja Općine Trpinja je usklađena sa sva tri strateška prioriteta županijske razvojne strategije. Ciljevi s kojima je usklađena općinska strategija su povezivanje poljoprivrednih gospodarstava; razvoj turističkih proizvoda i sadržaja; poticanje obrazovanja odraslih; izgradnja i opremanje objekata potrebnih za poboljšanje obrazovnog sustava; unapređenje socijalnih usluga za ranjive skupine društva; unapređenje komunalne infrastrukture; izgradnja mreže javnih cesta i izgradnja sustava vodoopskrbe, sanacija i izgradnja sustava za navodnjavanje. |
| Strategija razvoja turizma Vukovarsko-srijemske županije (2015-2020 godine)    | Cilj: Razvoj turističkog sadržaja  | Strategija razvoja Općine Trpinja usklađena je sa ciljem županijske turističke strategije koji glasi razvoj turističkog sadržaja. Kroz mjeru 1.4. Razvoj turizma u općini će se razviti za općinu novi oblici turističkih sadržaja u potpunosti usklađeni sa ciljem županijske turističke strategije.  |

Izvor: Izrada autora

## POPIS SLIKA

|   |    |
|---|----|
| Slika 1. Prostorni smještaj Vukovarsko-srijemske županije i Općine Trpinja na karti Republike Hrvatske..... | 7  |
| Slika 2. Prometna povezanost Općine Trpinja.....  | 10 |
| Slika 3. Manifestacija Međunarodni Vidovdanski sabor u Općini Trpinja .....                                 | 35 |
| Slika 4. Međunarodni susreti dramskih amatera - MESDAM .....  | 36 |
| Slika 5. Prikaz područja ekološke mreže Natura 2000 u Općini Trpinja.....                                   | 40 |
| Slika 6. Prometna mreža Općine Trpinja.....   | 40 |
| Slika 7. Prikaz korištenja brzina širokopojsnog pristupa za Općinu Trpinja.....                             | 42 |
| Slika 8. Grb Općine Trpinja .....   | 45 |
| Slika 9. Zaduženje za implementaciju Strategije razvoja Općine Trpinja .....                                | 60 |

## POPIS GRAFIKONA

|  |    |
|--|----|
| Grafikon 1. Kretanje ukupnog broja stanovnika od 1857. do 2011. godine .....                               | 11 |
| Grafikon 2. Struktura stanovništva prema narodnosti .....  | 12 |
| Grafikon 3. Broj stanovnika po naseljima prema popisu stanovništva iz 2001. i 2011. godine .....           | 13 |
| Grafikon 4. Prirodno kretanje stanovništva Općine Trpinja od 2014. do 2017. godine .....                   | 13 |
| Grafikon 5. Pregled sklopljenih i razvedenih brakova na području Općine Trpinja.....                       | 14 |
| Grafikon 6. Broj trgovačkih društava u Općini Trpinja od 2014. do 2018. godine.....                        | 15 |
| Grafikon 7. Broj trgovačkih društava s obzirom na veličinu u Općini Trpinja od 2014. do 2018. godine ..... | 16 |
| Grafikon 8. Pregled aktivnih poduzetnika po registriranim djelatnostima .....                              | 17 |
| Grafikon 9. Broj zaposlenih djelatnika u poduzećima registriranim na području Općine Trpinja.....          | 17 |
| Grafikon 10. Ukupni prihodi poduzetnika čije je sjedište registrirano na području Općine Trpinja.....      | 18 |
| Grafikon 11. Dobit ili gubitak razdoblja u poduzećima registriranim na području Općine Trpinja.....        | 18 |
| Grafikon 12. Pregled traženih poljoprivrednih kultura .....  | 20 |
| Grafikon 13. Nezaposleno stanovništvo Općine Trpinja u petogodišnjem razdoblju .....                       | 26 |
| Grafikon 14. Broj upisane djece u vrtićke skupine u periodu od 2014. do 2018. godine .....                 | 30 |
| Grafikon 15. Broj upisanih učenika u Osnovnu školu Trpinja u periodu od 2013. do 2018. godine.....         | 31 |
| Grafikon 16. Broj zaposlenih djelatnika Osnovne škole Bobota u periodu od 2013. do 2018. godine.....       | 31 |
| Grafikon 17. Broj upisanih učenika u Osnovnu školu Bobota u periodu od 2013. do 2018. godine.....          | 32 |
| Grafikon 18. Broj zaposlenih djelatnika Osnovne škole Bršadin od 2013. do 2018. godine .....               | 32 |
| Grafikon 19. Broj upisanih učenika u Osnovnu školu Bršadin u periodu od 2013. do 2018. godine.....         | 33 |



## POPIS TABLICA

|  |    |
|--|----|
| Tablica 1. Arheološka nalazišta u naseljima u Općini Trpinja .....   | 8  |
| Tablica 2. Popis evidentiranih kulturnih dobara u Općini Trpinja .....   | 9  |
| Tablica 3. Stanovništvo prema spolu i starosti na području Općine Trpinja .....  | 11 |
| Tablica 4. Broj poduzetnika u Općini Trpinja prema obliku organiziranja od 2014. do 2018. godine.....                      | 16 |
| Tablica 5. Broj aktivnih obrta na području Općine Trpinja prema djelatnostima na dan 27. 8. 2019. godine.....              | 19 |
| Tablica 6. Broj poljoprivrednih gospodarstava u JLS-u i Županiji na dan 31.12.2018. godine .....                           | 20 |
| Tablica 7. Broj poljoprivrednih gospodarstava po školskoj spremi nositelja gospodarstva na dan 31. 12. 2018. godine .....  | 21 |
| Tablica 8. Vrste uporabe zemljišta na području Općine Trpinja .....  | 21 |
| Tablica 9. Brojno stanje stoke na području Općine Trpinja.....   | 22 |
| Tablica 10. Broj zaposlenih stanovnika prema starosti i položaju u zaposlenju na području Općine Trpinja.....              | 23 |
| Tablica 11. Broj zaposlenih prema područjima djelatnosti i starosti na području Općine Trpinja.....                        | 24 |
| Tablica 12. Nezaposleno stanovništvo prema stupnju obrazovanja na području Općine Trpinja u petogodišnjem razdoblju.....   | 26 |
| Tablica 13. Izvori financiranja stanovnika Općine Trpinja .....  | 27 |
| Tablica 14. Broj korisnika mirovinskog osiguranja Općine Trpinja .....   | 27 |
| Tablica 15. Osiguranici na području Općine Trpinja .....   | 28 |
| Tablica 16. Socijalne naknade u Općini Trpinja za razdoblje od 2014. do 2018. godine.....                                  | 29 |
| Tablica 17. Broj stanovnika prema vjerskoj pripadnosti .....   | 36 |
| Tablica 18. Stanovanje i javne zgrade u Vukovarsko-srijemskoj županiji i Općini Trpinja ....                               | 37 |
| Tablica 19. Prometnice na području Općine Trpinja .....  | 41 |
| Tablica 20. Broj potrošača električne energije po naseljima za razdoblje od 2014. do 2018. godine.....                     | 42 |
| Tablica 21. Ukupna potrošnja električne energije u kwh po kategorijama potrošača i naseljima.....                          | 43 |
| Tablica 22. Groblja u Općini Trpinja .....   | 44 |
| Tablica 23. Broj aktivnih Udruga na području Općine Trpinja prema području djelovanja....                                  | 46 |
| Tablica 24. Strateške odrednice .....  | 50 |
| Tablica 25. Parametri za praćenje izvršenja Strateškog cilja 1. Razvoj i jačanje gospodarstva i ljudskih potencijala ..... | 61 |
| Tablica 26. Parametri za praćenje izvršenja Strateškog cilja 2. Obnova i uređenje komunalne infrastrukture.....            | 62 |
| Tablica 27. Parametri za praćenje izvršenja Strateškog cilja 3. Razvoj i unaprjeđenje društvenih resursa i usluga .....    | 63 |

-

|  |    |
|--|----|
| Tablica 28. Akcijski plan provedbe mjera iz Strateškog cilja 1 .....                     | 65 |
| Tablica 29. Akcijski plan provedbe mjera iz Strateškog cilja 2 .....                     | 66 |
| Tablica 30. Akcijski plan provedbe mjera iz Strateškog cilja 3 .....                     | 67 |
| Tablica 31. Analiza strateške usklađenosti i povezanosti sa dokumentima višeg reda ..... | 69 |